Seção: 03
6+0,00m

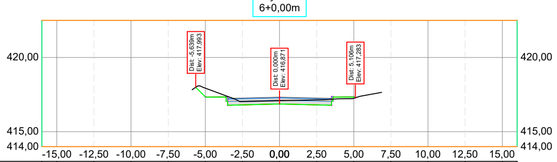

Terreno Natural					417,938	417,031	417,085	417,139	417,247				
Cota de Projeto					417,344	416,809	416,871	416,809	417,344				

Seção: 02
5+0,00m

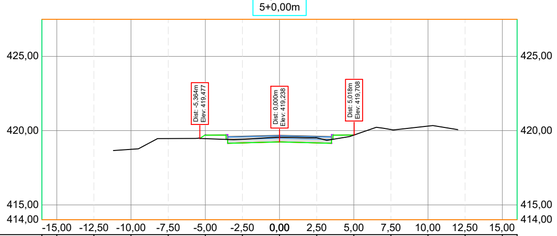

Terreno Natural			418,742	419,468	419,464	419,415	419,561	419,514	419,702	420,071	420,303		
Cota de Projeto					419,710	419,175	419,238	419,175	419,710				

Seção: 01
4+0,00m

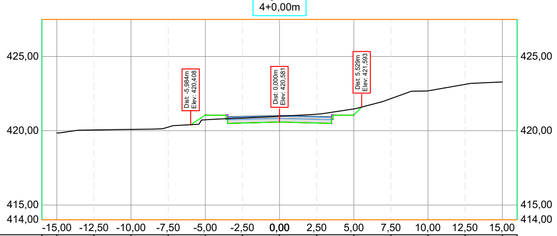

Terreno Natural	419,850	420,057	420,096	420,251	420,740	420,860	420,973	421,117	421,467	422,163	422,684	423,122	423,288
Cota de Projeto					421,054	420,519	420,581	420,519	421,054				

Seção: 00
3+16,74m

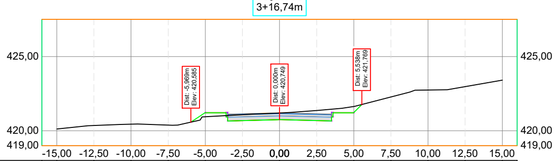

Terreno Natural	420,121	420,357	420,442	420,383	420,945	421,081	421,200	421,363	421,635	422,276	422,742	422,970	423,410
Cota de Projeto					421,221	420,686	420,749	420,686	421,221				

Seção: 07
10+0,00m

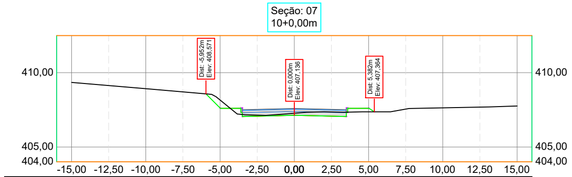

Terreno Natural	409,345	409,133	408,920	408,707	408,159	407,141	407,271	407,355	407,364	407,550	407,635	407,683	407,752
Cota de Projeto					407,609	407,074	407,136	407,074	407,609				

Seção: 06
9+0,00m

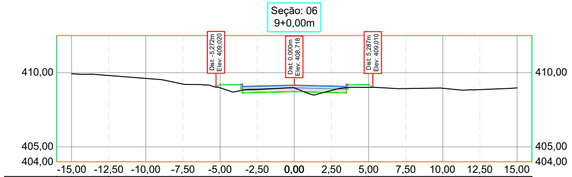

Terreno Natural	409,930	409,807	409,612	409,228	408,975	408,854	408,969	408,799	409,010	408,929	408,951	408,854	408,968
Cota de Projeto					409,191	408,656	408,718	408,656	409,191				

Seção: 05
8+0,00m

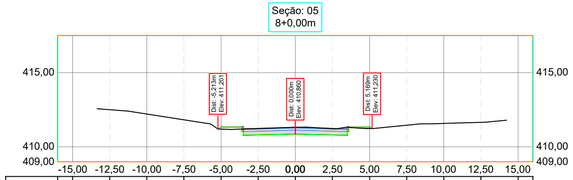

Terreno Natural		412,501	412,207	411,822	411,192	411,234	411,312	411,227	411,232	411,458	411,573	411,645	
Cota de Projeto					411,333	410,798	410,860	410,798	411,333				

Seção: 04
7+0,00m

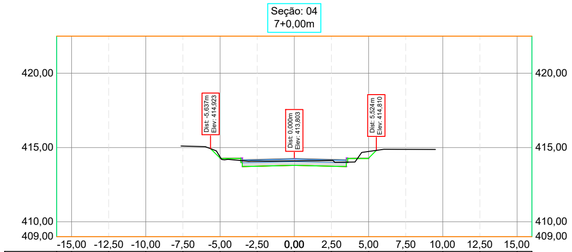

Terreno Natural				415,096	414,368	414,081	414,100	414,131	414,736	414,875			
Cota de Projeto					414,275	413,740	413,803	413,740	414,275				

Seção: 09
11+19,52m

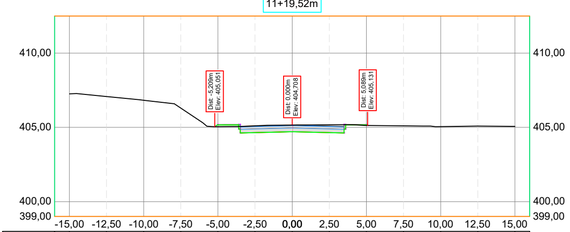

Terreno Natural		407,077	406,828	406,238	405,053	405,106	405,157	405,174	405,132	405,107	405,054	405,086	405,070
Cota de Projeto					405,180	404,645	404,708	404,645	405,180				

Seção: 08
11+0,00m

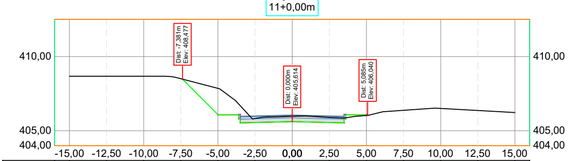

Terreno Natural	408,670	408,669	408,669	408,508	407,862	405,825	405,972	405,897	406,033	406,377	406,503	406,364	406,226
Cota de Projeto					406,087	405,552	405,614	405,552	406,087				

TABELA DE VOLUMES TOTAIS

Seção/Estaca	Área de Corte	Volume de Corte	Volume de Corte Acumulado	Área de Aterro	Volume de Aterro	Volume de Aterro Acumulado
3+16,74m	4,212m²	0,000m³	0,000m³	0,471m²	0,000m³	0,000m³
4+0,00m	3,757m²	12,985m³	12,985m³	0,567m²	1,692m³	1,692m³
5+0,00m	2,041m²	57,983m³	70,968m³	0,628m²	11,959m³	13,651m³
6+0,00m	2,745m²	47,864m³	118,833m³	0,160m²	7,894m³	21,546m³
7+0,00m	2,793m²	55,383m³	174,216m³	0,250m²	4,118m³	25,664m³
8+0,00m	3,218m²	60,121m³	234,337m³	0,294m²	5,457m³	31,122m³
9+0,00m	1,197m²	44,167m³	278,505m³	0,964m²	12,595m³	43,717m³
10+0,00m	1,682m²	28,801m³	307,307m³	0,572m²	15,372m³	59,090m³
11+0,00m	6,824m²	85,068m³	392,376m³	0,154m²	7,266m³	66,356m³
11+19,52m	3,431m²	100,069m³	492,446m³	0,180m²	3,263m³	69,619m³

-SOLICITAR O ARQUIVO DIGITAL PARA LOCAÇÃO DA OBRA COM ESTAÇÃO TOTAL.

CARIMBOS E APROVAÇÕES:

PROJETO - RESPONSÁVEL TÉCNICO:
Assinado de forma digital por RAFAEL GUNTER MULLER:08974771977
Dados: 2021.11.24 15:13:12 -03'00'
RAFAEL GÜNTER MÜLLER
Engenheiro Civil - CREA/SC 127855-2

EXECUÇÃO - RESPONSÁVEL TÉCNICO:

ASSINATURA - PROPRIETÁRIO (REPRESENTANTE):

REVISÃO	DATA	ALTERAÇÕES

PROJETO DE INFRAESTRUTURA URBANA

AMAVI
ASSOCIAÇÃO DOS MUNICÍPIOS DO ALTO VALE DO ITAJAÍ
RUA: XV DE NOVEMBRO, Nº 737
CEP: 89160-015 -CENTRO
RIO DO SUL/SC
FONE/FAX: (47) 3531-4242
E-mail: amavi@amavi.org.br
http://www.amavi.org.br

OBRA:
PAVIMENTAÇÃO ASFÁLTICA, REATERRO DOS PASSEIOS, DRENAGEM PLUVIAL E SINALIZAÇÃO VIÁRIA DA RUA AURORA

PROPRIETÁRIO:
PREFEITURA MUNICIPAL DE BRAÇO DO TROMBUDO

ENDEREÇO:
RUA AURORA - BRAÇO DO TROMBUDO / SC

CONTEÚDO:
SEÇÕES TRANVERSAIS
TABELA DE VOLUMES

DESENHO:
FELIPE C. LUCHTENBERG E VINICIUS BRIGNOLI DE SOUZA

ÁREA DE PAVIMENTAÇÃO ASFÁLTICA:
A: PISTA: 1.283,62m²

ÁREA DE REATERRO DOS PASSEIOS:
546,32m²

EXTENSÃO DO TRECHO À PAVIMENTAR:
162,78m

ESCALA:
SEM ESCALA

DATA:
24/11/2021

FOLHA:
03/06

TODOS OS DIREITOS RESERVADOS. PROIBIDA A REPRODUÇÃO PARCIAL OU TOTAL. DESENHO VÁLIDO SOMENTE ASSINADO PELO RESPONSÁVEL DO PROJETO.