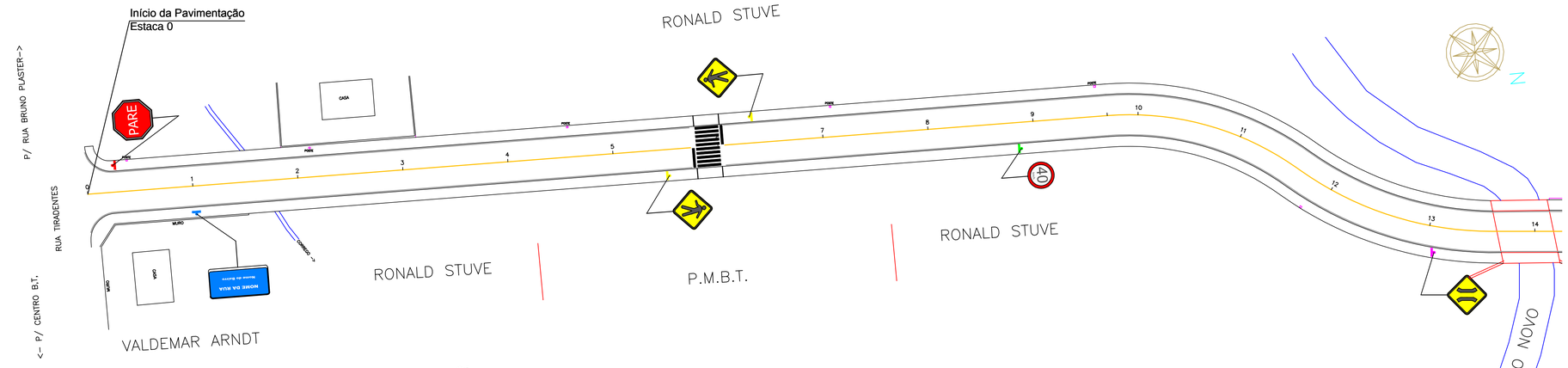

PROJETO DE SINALIZAÇÃO
ESC 1/500

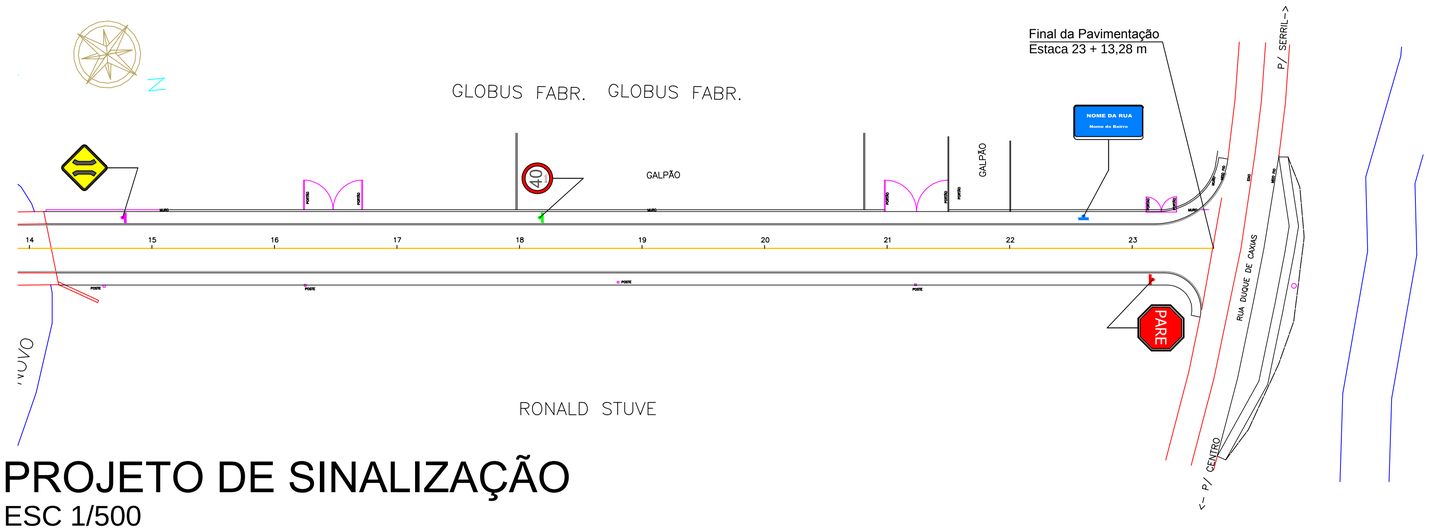

PROJETO DE SINALIZAÇÃO
ESC 1/500

DETALHE FAIXA ELEVADA
PLANTA DA SINALIZAÇÃO VIÁRIA

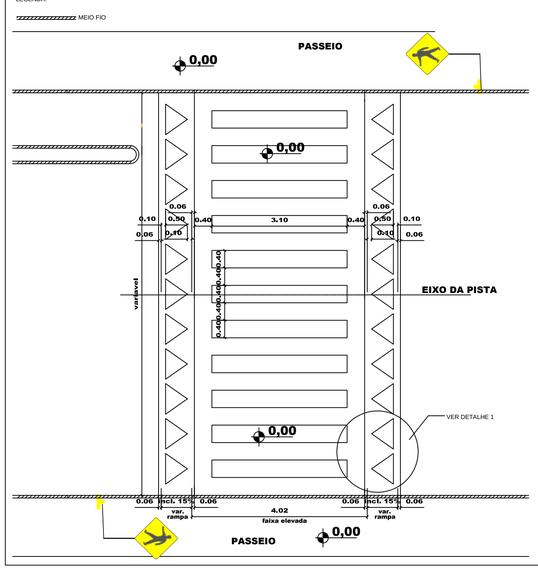

CORTE AA

CORTE BB

DETALHE 1

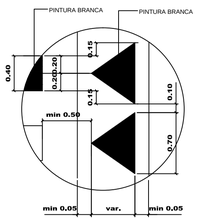

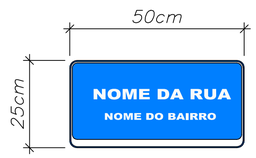

DETALHE PLACA

LEGENDA:

SINALIZAÇÃO CONFORME CONSELHO NACIONAL DE TRANSITO (CONTRAN)
SINALIZAÇÃO URBANA

40	VELOCIDADE MAXIMA PERMITIDA - 40 Km/h	CODIGO R-19
PARE	PARADA OBRIGATÓRIA	CODIGO R-1
	PASSAGEM DE PEDESTRES	
NOME DA RUA Nome do Bairro	NOME DA RUA E BAIRRO	
	PONTE ESTREITA	

FAIXA LATERAL BRANCA CONTINUA E=10cm

FAIXA CENTRAL AMARELA DUPLA CONTINUA E=10cm
INTERVALO DE 10 cm ENTRE AS FAIXAS

-SOLICITAR O ARQUIVO DIGITAL PARA LOCAÇÃO DA OBRA COM ESTAÇÃO TOTAL.

CARIMBOS E APROVAÇÕES:

PROJETO - RESPONSÁVEL TÉCNICO:
IVAN JAHNKE
Engenheiro Civil - CREA/SC 82584-1

EXECUÇÃO - RESPONSÁVEL TÉCNICO:

ASSINATURA - PROPRIETÁRIO (REPRESENTANTE):

REVISÃO	DATA	ALTERAÇÕES

PROJETO DE INFRAESTRUTURA URBANA

AMAVI
ASSOCIAÇÃO DOS MUNICÍPIOS DO ALTO VALE DO ITAJAÍ
RUA: XV DE NOVEMBRO, Nº 737
CEP: 89160-015 -CENTRO
RIO DO SUL/SC
FONE/FAX: (47) 3531-4242
E-mail: amavi@amavi.org.br
http://www.amavi.org.br

OBRA:
PAVIMENTAÇÃO ASFÁLTICA, DRENAGEM PLUVIAL, SINALIZAÇÃO VIÁRIA E PAVIMENTAÇÃO DOS PASSEIOS EM PAVER DA RUA CLARA STÜVE

PROPRIETÁRIO:
PREFEITURA MUNICIPAL DE BRAÇO DO TROMBUDO

ENDEREÇO:
RUA CLARA STÜVE - BRAÇO DO TROMBUDO - SC

CONTEÚDO:
PROJETO DE SINALIZAÇÃO VIÁRIA
DETALHE DAS PLACAS
DETALHE FAIXA ELEVADA

DESENHO:
ARIEL MASSON, LUCIANO R. KRÜGER e RAFAEL G. MÜLLER

ÁREA DE PAVIMENTAÇÃO ASFÁLTICA
A: PISTA: 3957,86 m²

ÁREA DOS PASSEIOS:
1943,33 m²

EXTENÇÃO DO TRECHO À PAVIMENTAR:
473,28 m

ESCALA:
INDICADA

DATA:
09/12/2013

FOLHA:
07/07

TODOS OS DIREITOS RESERVADOS, PROIBIDA A REPRODUÇÃO PARCIAL OU TOTAL.
DESENHO VÁLIDO SOMENTE ASSINADO PELO RESPONSÁVEL DO PROJETO.