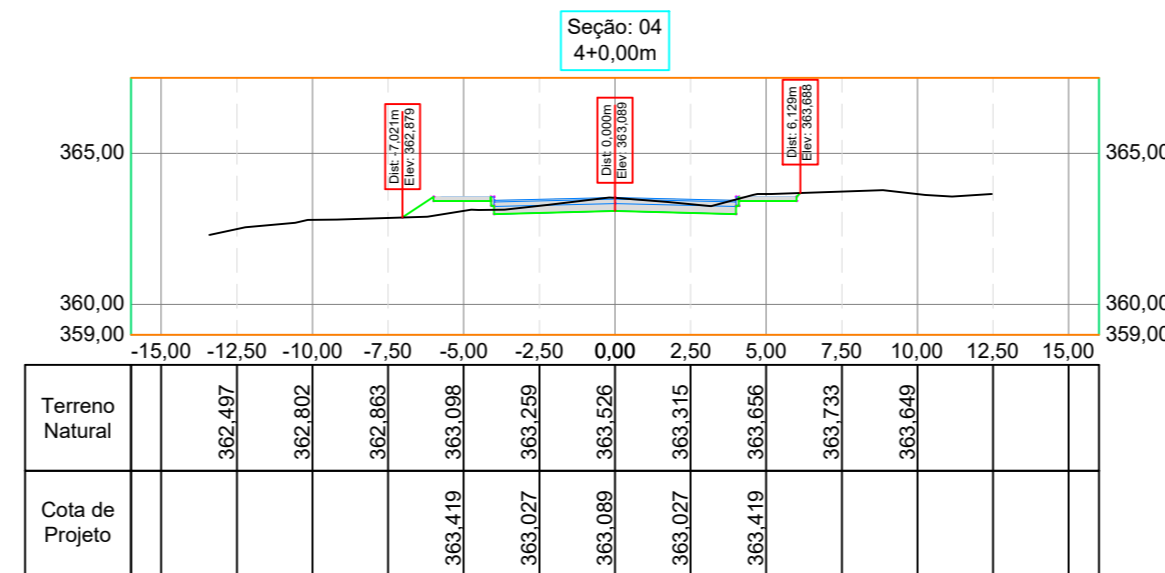
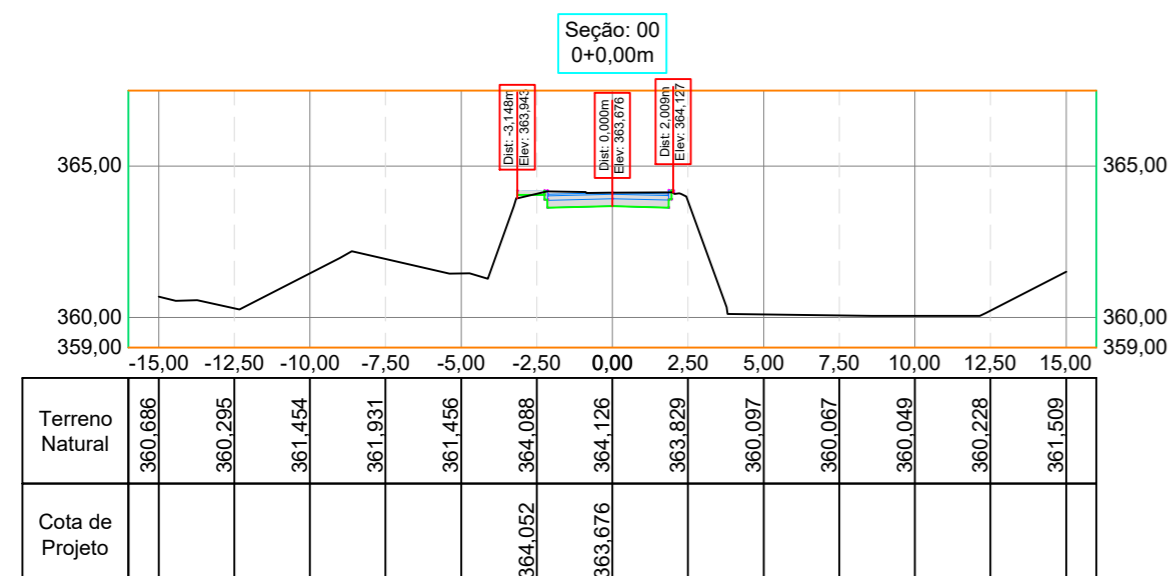
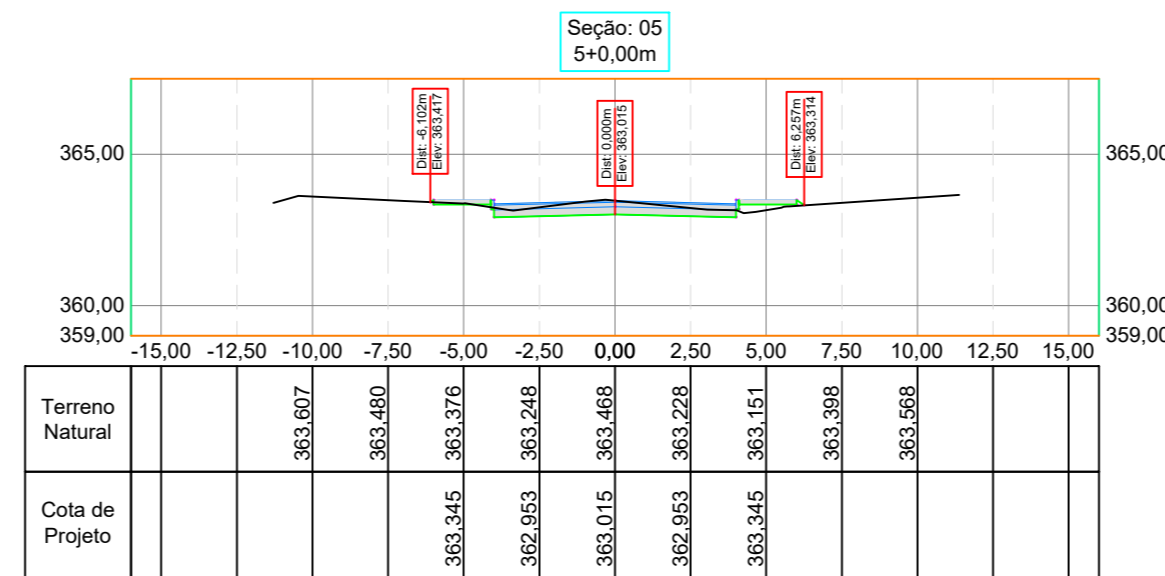
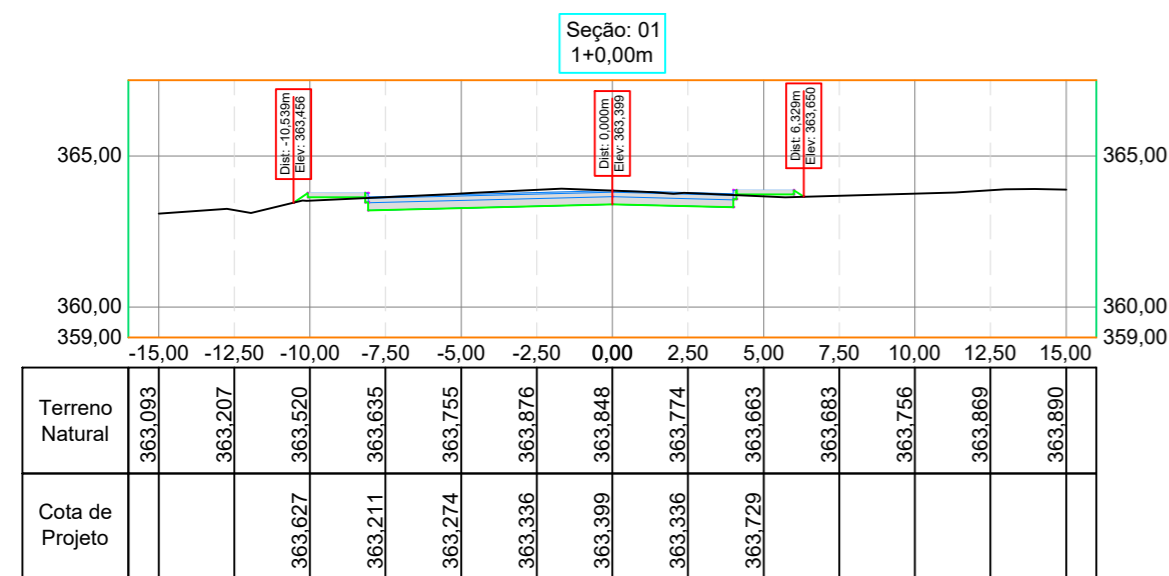
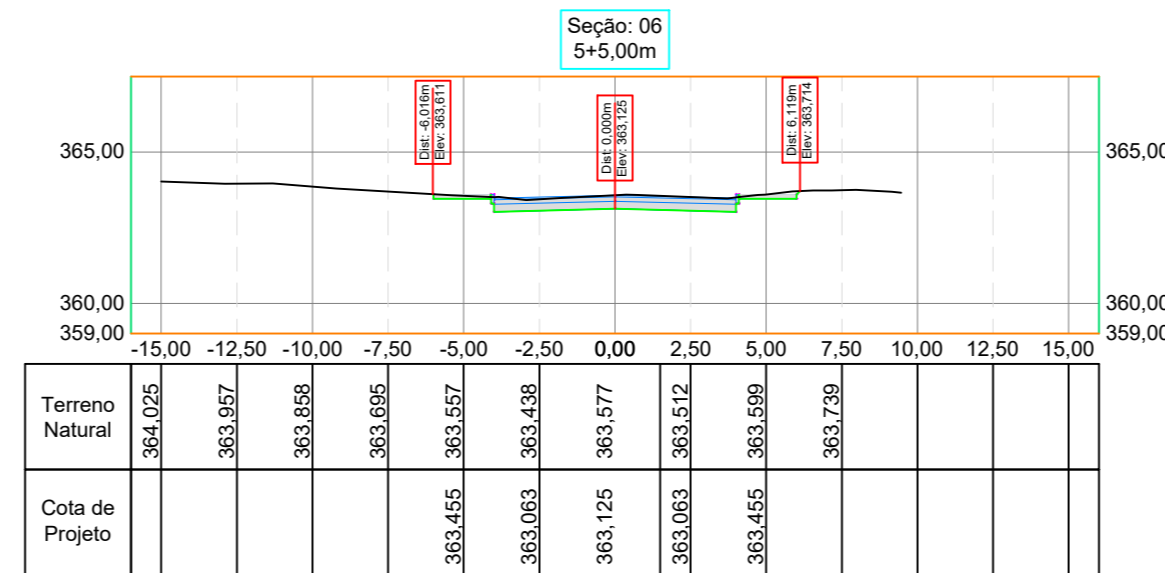
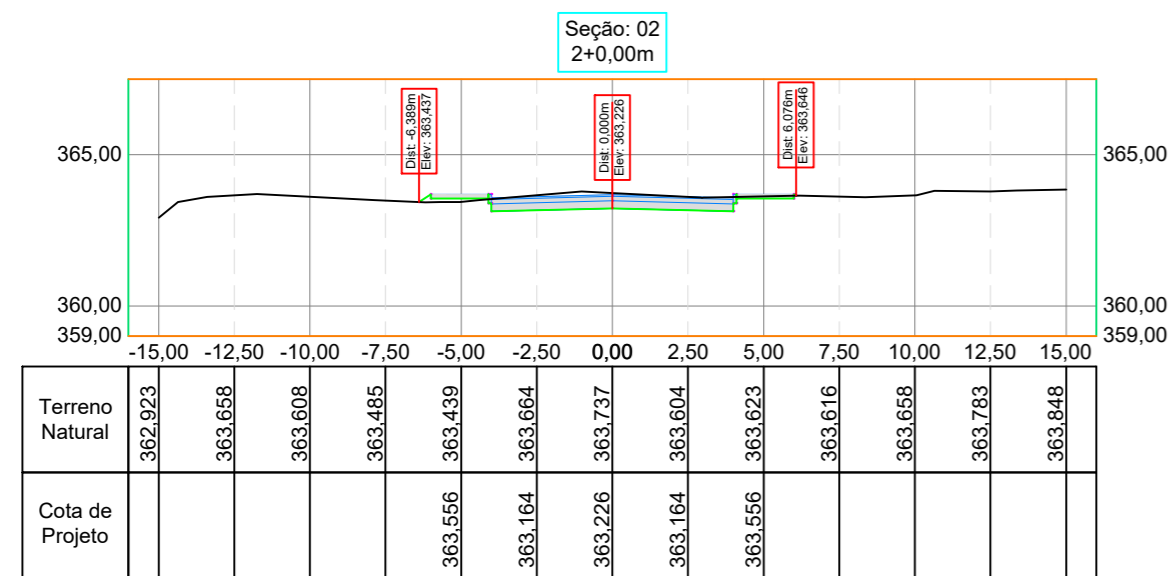


TABELA DE VOLUMES TOTAIS

Seção/Estaca	Área de Corte	Volume de Corte	Volume de Corte Acumulado	Área de Aterro	Volume de Aterro	Volume de Aterro Acumulado
0+0,00m	2,020m²	0,000m³	0,000m³	0,030m²	0,000m³	0,000m³
1+0,00m	5,679m²	76,999m³	76,999m³	0,343m²	3,743m³	3,743m³
2+0,00m	4,071m²	97,509m³	174,509m³	0,239m²	5,831m³	9,575m³
3+0,00m	3,167m²	72,388m³	246,897m³	0,479m²	7,188m³	16,763m³
4+0,00m	2,976m²	61,446m³	308,344m³	1,003m²	14,829m³	31,593m³
5+0,00m	2,740m²	57,178m³	365,522m³	0,401m²	14,051m³	45,644m³
5+5,00m	4,040m²	67,813m³	433,336m³	0,000m²	4,015m³	49,659m³



REVISÃO: DATA: DESCRIÇÃO:

CARIMBOS E APROVAÇÕES:



(47) 3531-4242
amavi@amavi.org.br
amavi.org.br
f @amavi.altovale
Rua XV de Novembro, 737
Centro, Rio do Sul/SC
89160-015

PROPRIETÁRIO / CONTRATANTE:
PREFEITURA MUNICIPAL DE BRAÇO DO TROMBUDO
CNPJ: 95.952.230/0001-67

ASSINATURA:

RESPONSÁVEL TÉCNICO PROJETO:
RAFAEL GÜNTHER MÜLLER
ENGENHEIRO CIVIL - CREA/SC 127855-2

ASSINATURA:

PROJETO:
GEOMÉTRICO

OBRA:
PAVIMENTAÇÃO ASFÁLTICA, DRENAGEM PLUVIAL, SINALIZAÇÃO VIÁRIA E PAVIMENTAÇÃO DOS PASSEIOS EM CONCRETO DA RUA 25 DE JULHO - TRECHO 02

LOGRADOURO: RUA 25 DE JULHO BAIRRO: CENTRO Nº: S/N
MUNICÍPIO: BRAÇO DO TROMBUDO UF: SC CEP: 89178-000

ÁREA DE PAVIMENTAÇÃO DA PISTA: 1.022,29m² EXTENSÃO DO TRECHO Á PAVIMENTAR: 105,00m

ÁREA DOS PASSEIOS: 419,24m²

CONTEÚDO:
SEÇÕES TRANSVERSAIS
TABELA DE VOLUMES TOTAIS

ESCALA: INDICADA DATA: 11/04/2022

CÓDIGO AMAVI: 2809

DESENHISTA: STÉFANNY BIZ

G02/02