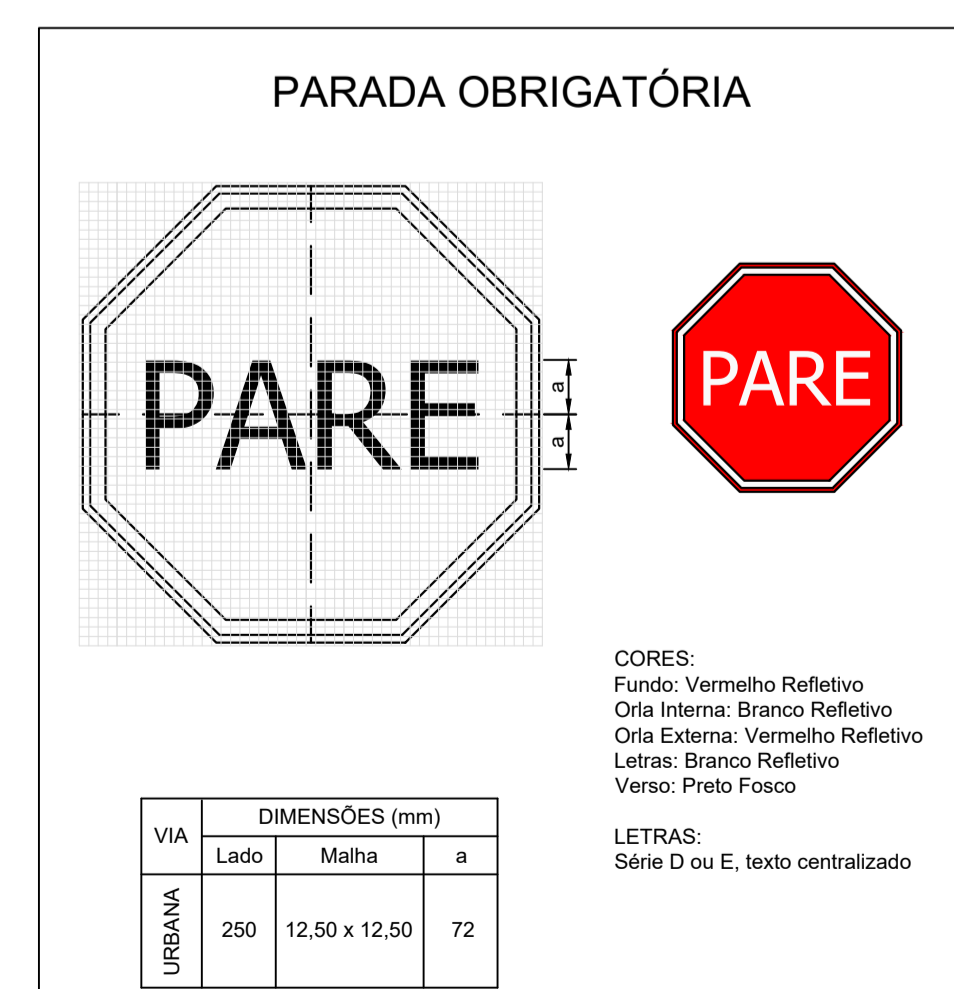
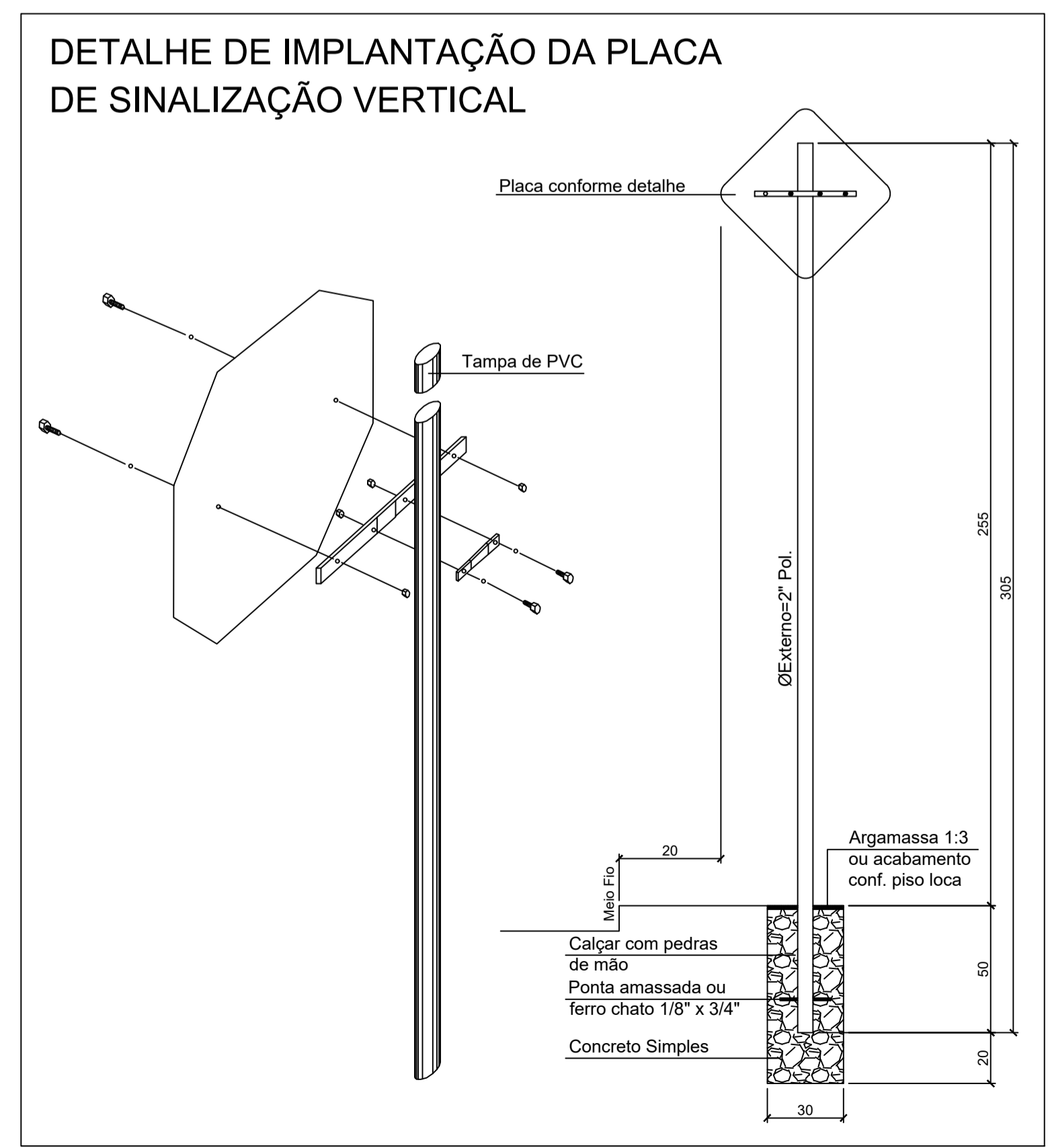
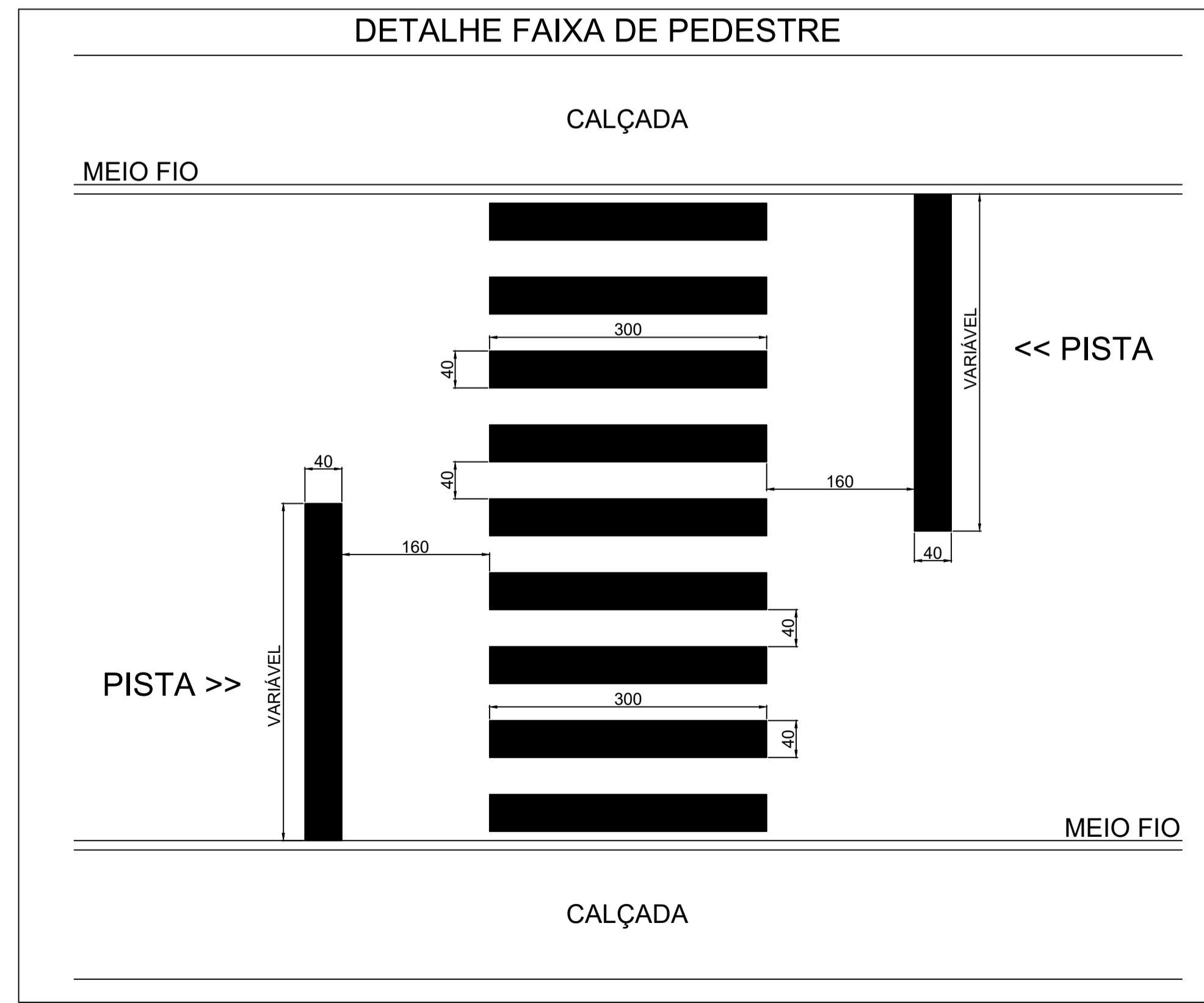
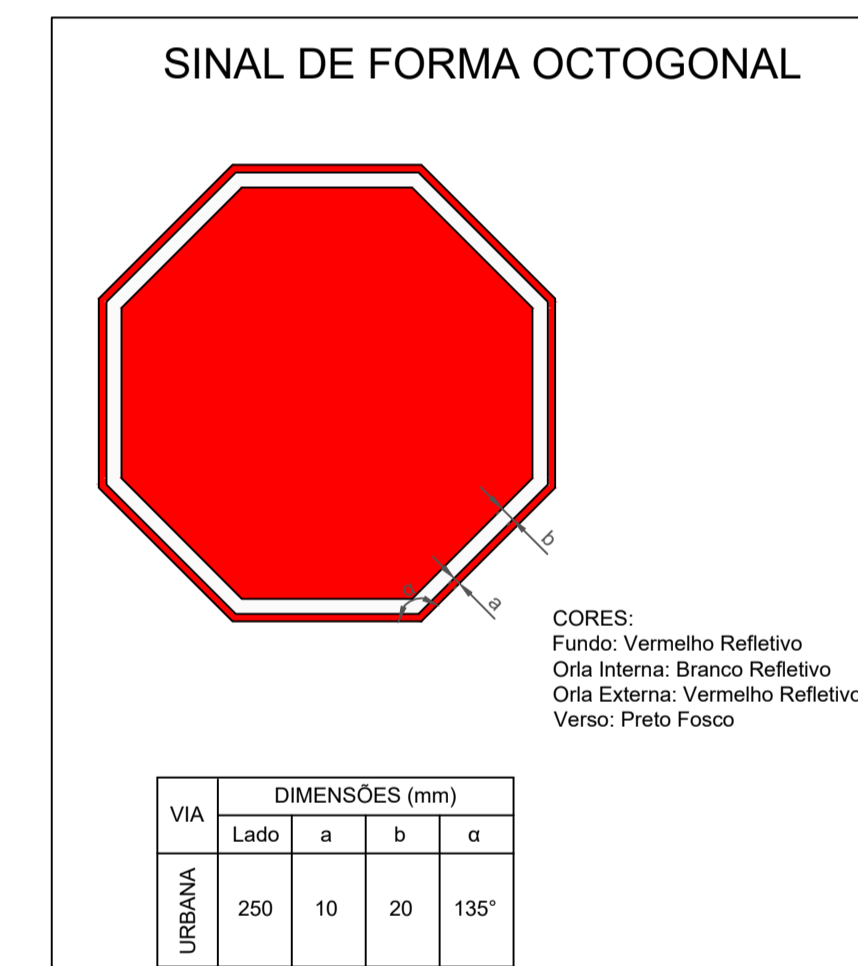
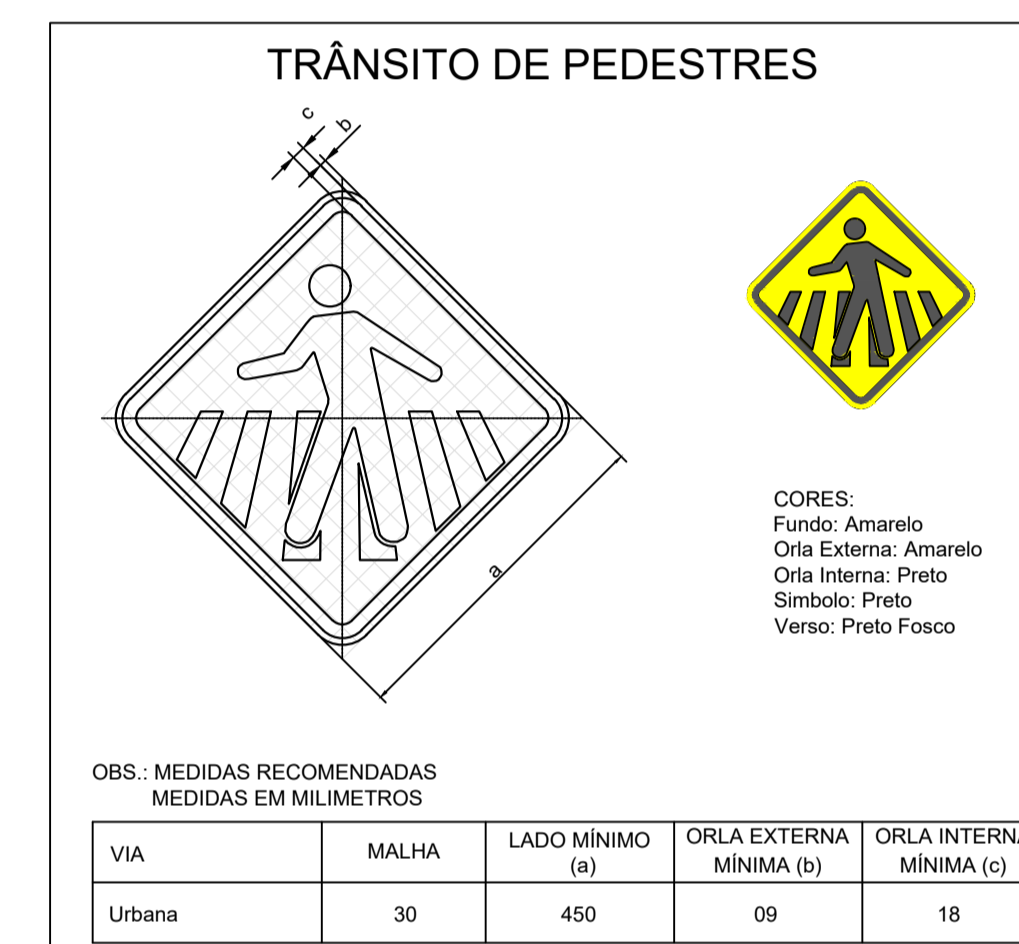
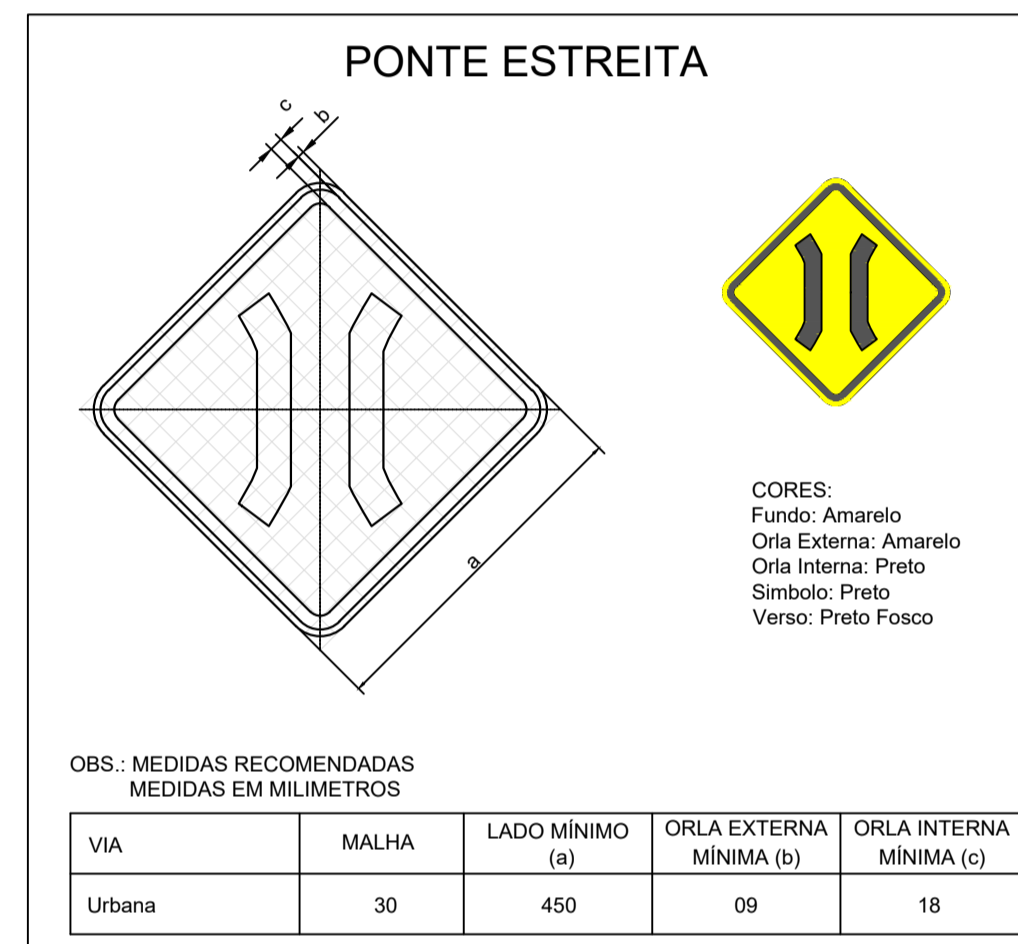
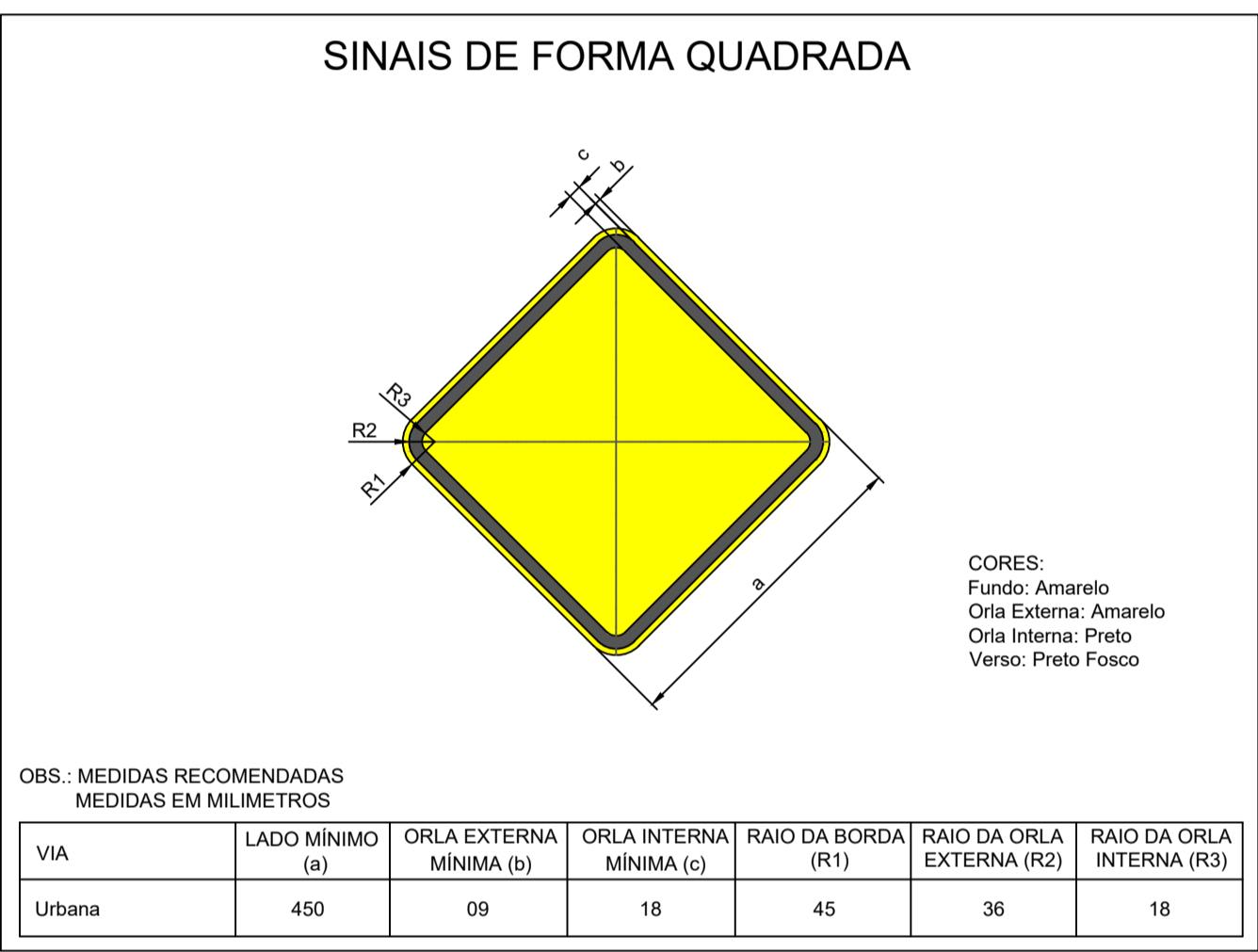
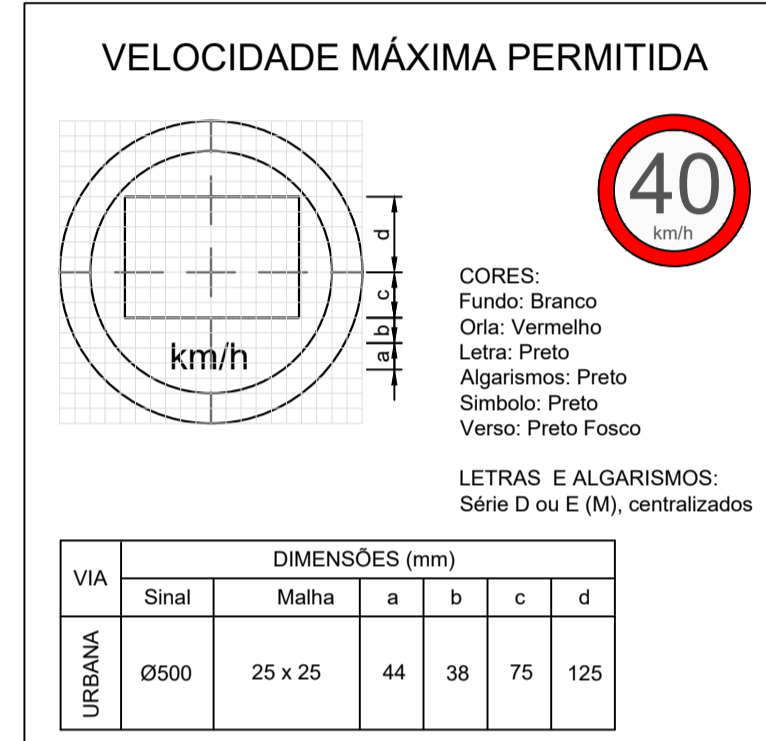
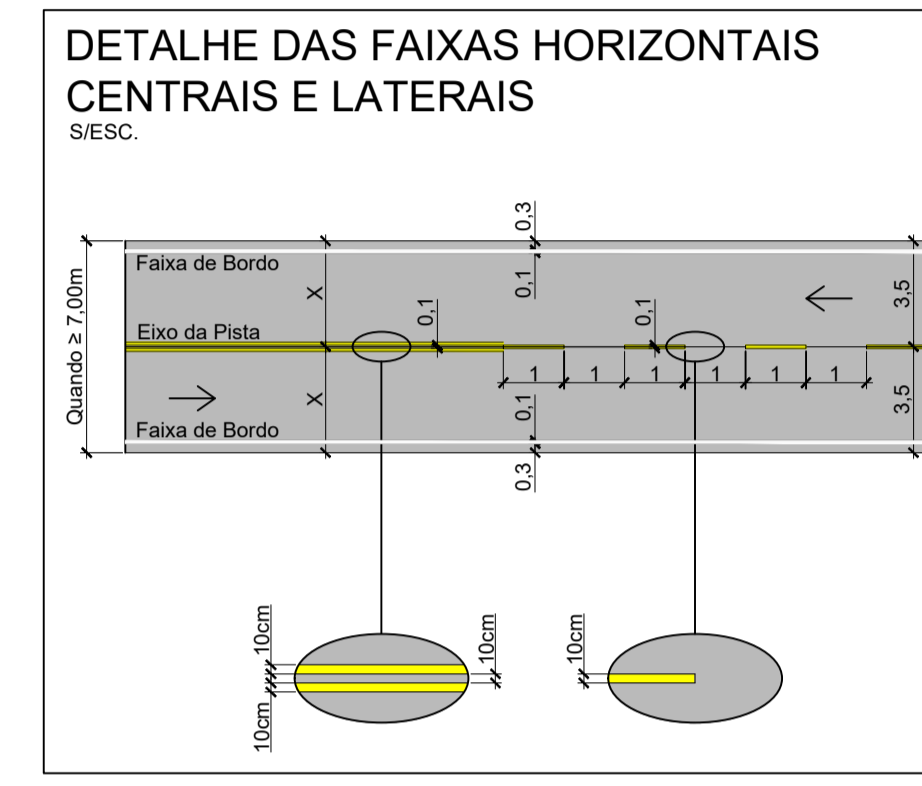
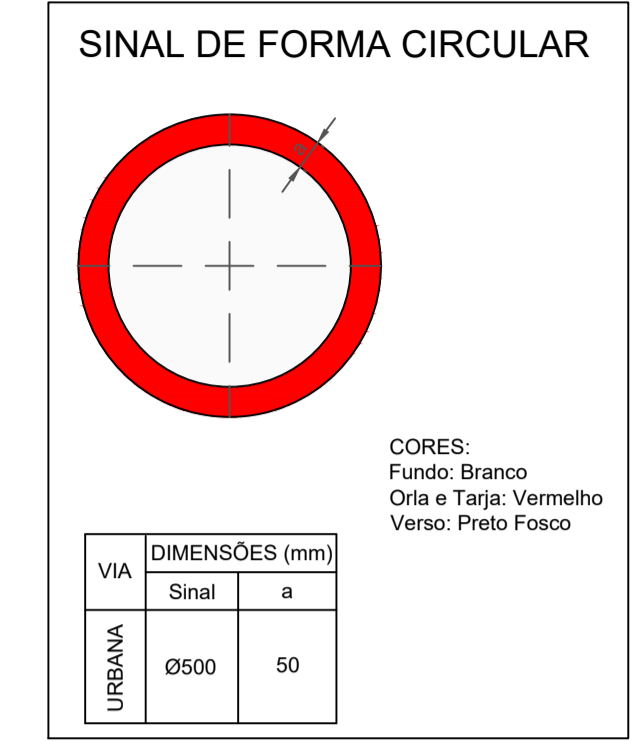
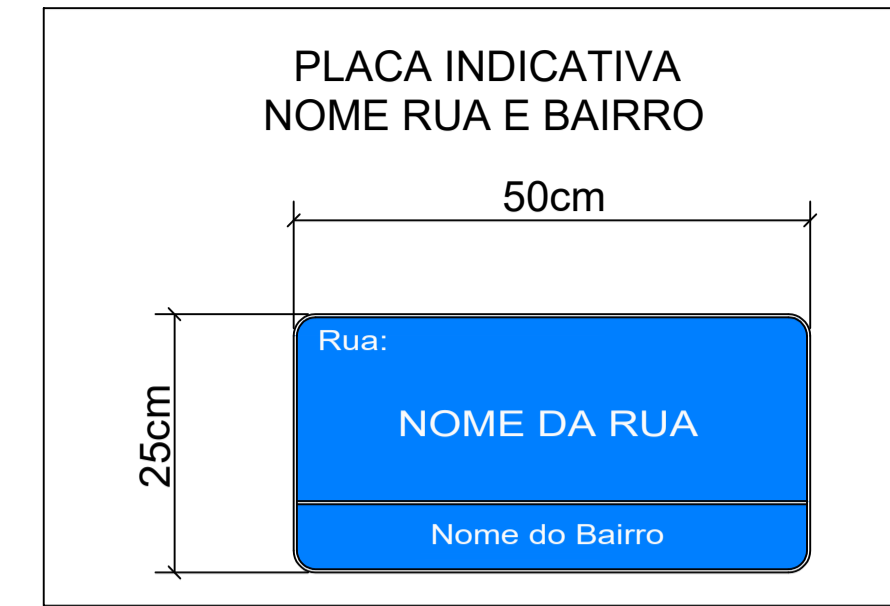


**PROJETO SINALIZAÇÃO**  
ESC 1/500

**LEGENDA:**  
SINALIZAÇÃO CONFORME CONSELHO NACIONAL DE TRÂNSITO (COTRAN) - SINALIZAÇÃO URBANA

	VELOCIDADE MÁXIMA PERMITIDA - 40 Km/h	CÓDIGO R-19
	PARADA OBRIGATÓRIA	CÓDIGO R-1
	PASSAGEM DE PEDESTRES	CÓDIGO A-32b
	NOME DA RUA E BAIRRO	
	PONTE ESTREITA	CÓDIGO A-22
	FAIXA AMARELA DUPLA CONTÍNUA E=10cm INTERVALO DE 10cm ENTRE AS FAIXAS	
	FAIXA AMARELA TRACEJADA E=10cm (Traço= 1m, Espaço= 1m)	
	FAIXA LATERAL BRANCA CONTÍNUA E=10cm	
	FAIXA LATERAL BRANCA TRACEJADA E=10cm (Traço= 1m, Espaço= 1m)	



REVISÃO: DATA: DESCRIÇÃO:

CARIMBOS E APROVAÇÕES:

**AMAVI**  
ASSOCIAÇÃO DOS MUNICÍPIOS DO ALTO VALE DO ITAJAI

(47) 3531-4242  
amavi@amavi.org.br  
amavi.org.br  
f @amavi.altovale  
Rua XV de Novembro, 737  
Centro, Rio do Sul/SC  
89160-015

PROPRIETÁRIO / CONTRATANTE: ASSINATURA:

**PREFEITURA MUNICIPAL DE BRAÇO DO TROMBUDO**  
CNPJ: 95.952.230/0001-67

RESPONSÁVEL TÉCNICO PROJETO: ASSINATURA:

**RAFAEL GÜNTHER MÜLLER**  
ENGENHEIRO CIVIL - CREA/SC 127855-2

PROJETO: **SINALIZAÇÃO VIÁRIA**

OBRA:  
PAVIMENTAÇÃO ASFÁLTICA, DRENAGEM PLUVIAL, SINALIZAÇÃO VIÁRIA E PAVIMENTAÇÃO DOS PASSEIOS EM CONCRETO DA RUA 25 DE JULHO - TRECHO 02

LOGRADOURO: RUA 25 DE JULHO BAIRRO: CENTRO Nº: S/N  
MUNICÍPIO: BRAÇO DO TROMBUDO UF: SC CEP: 89178-000

ÁREA DE PAVIMENTAÇÃO DA PISTA: 1.022,29m² EXTENSÃO DO TRECHO Á PAVIMENTAR: 105,00m  
ÁREA DOS PASSEIOS: 419,24m²

CONTEÚDO:  
PROJETO DE SINALIZAÇÃO VIÁRIA  
DETALHE DAS PLACAS  
DETALHE FAIXA DE PEDESTRE  
DETALHE DE IMPLANTAÇÃO DAS PLACAS  
DETALHE DAS FAIXAS HORIZONTAIS

ESCALA: DATA:  
INDICADA 11/04/2022  
CÓDIGO AMAVI:  
2809  
DESENHISTA:  
STÉFANNY BIZ

**S01/01**

TODOS OS DIREITOS RESERVADOS. PROIBIDA A REPRODUÇÃO PARCIAL OU TOTAL. DESENHO VÁLIDO SOMENTE ASSINADO PELO RESPONSÁVEL DO PROJETO.