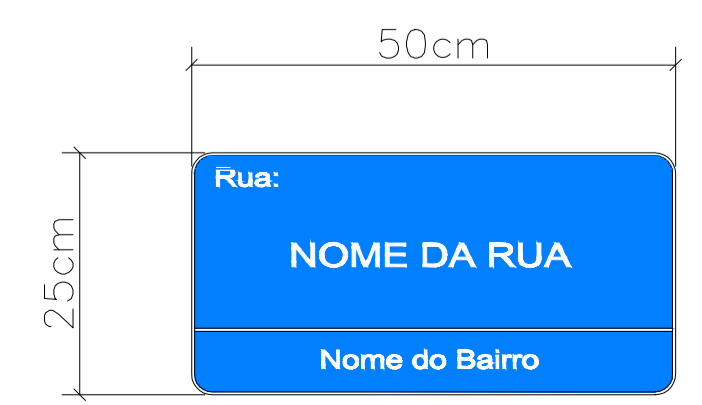

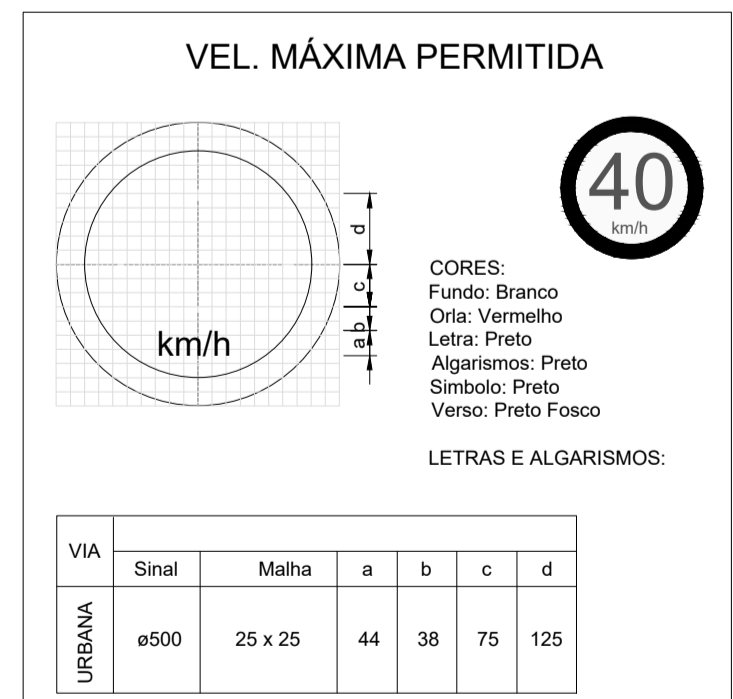


LEGENDA:
Sinalização conforme conselho nacional de trânsito (COTRAN) - Sinalização urbana

	Velocidade máxima permitida 40 km/h	Cód. R-19
	Parada obrigatória.	Cód. R-1
	Passagem de pedestres.	Cód. A-32a
	Nome da rua e bairro.	



Revisões:

NÚMERO	DESCRIÇÃO	DESENHO	DATA
01	EMISSÃO INICIAL	Haskel	10/06/2022

NOTAS:
01 - QUALQUER ALTERAÇÃO SOMENTE PODERÁ SER FEITA COM PERMISSÃO DO RESP. TÉCNICO.
02 - HAVENDO DIVERGÊNCIA ENTRE COTA E ESCALA PREVALECE A COTA.
03 - DIREITOS AUTORAIS RESERVADOS.

Carimbos e assinaturas:

Eng.º Thyaise P. Aparício
CREA/SC 155622-6

CONTRATADA: Pref. Mun. Braço do Trombudo
CNPJ: 95.952.230/0001-67

Dados do contratante e da Obra:

Contratante:
Pref. Mun. Braço do Trombudo
CNPJ: 95.952.230/0001-67
Praça da Independência, 25, Centro, Braço do Trombudo/SC

Obra:
Pavimentação em Lajotas Sextavadas

Endereço:
Beco Roberto Teske, Centro, Braço do Trombudo/SC