Seção: 03
3+0,00m

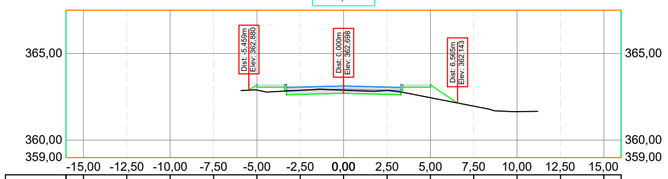

Terreno Natural					362,894	362,878	362,884	362,866	362,446	361,961	361,649			
Cota de Projeto					363,130	362,636	362,698	362,636	363,130					

Seção: 07
6+17,54m

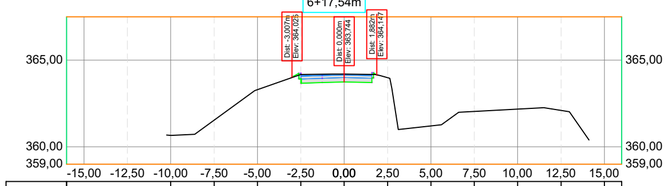

Terreno Natural			360,664	361,537	363,299	364,173	364,194	363,988	361,209	362,046	362,178	362,099		
Cota de Projeto						363,930	363,744							

TABELA DE VOLUMES TOTAIS						
Seção/Estaca	Área de Corte	Volume de Corte	Volume de Corte Acumulado	Área de Aterro	Volume de Aterro	Volume de Aterro Acumulado
0+0,00m	3,919m²	0,000m³	0,000m³	0,000m²	0,000m³	0,000m³
1+0,00m	0,920m²	48,401m³	48,401m³	1,196m²	11,968m³	11,968m³
2+0,00m	0,756m²	16,769m³	65,170m³	1,818m²	30,151m³	42,120m³
3+0,00m	1,404m²	21,612m³	86,783m³	1,741m²	35,599m³	77,719m³
4+0,00m	1,474m²	28,790m³	115,574m³	2,441m²	41,833m³	119,553m³
5+0,00m	0,942m²	24,169m³	139,743m³	1,705m²	41,469m³	161,022m³
6+0,00m	1,563m²	25,059m³	164,802m³	0,994m²	26,993m³	188,015m³
6+17,54m	1,988m²	31,158m³	195,961m³	0,034m²	9,024m³	197,040m³

Seção: 02
2+0,00m

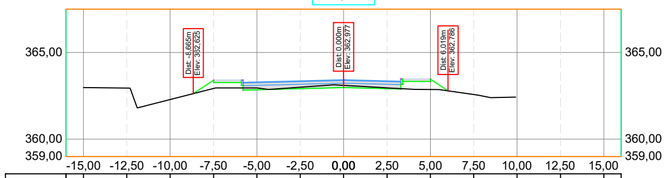

Terreno Natural	362,976	362,950	362,287	362,921	362,955	362,997	363,101	362,956	362,865	362,575				
Cota de Projeto				363,346	362,852	362,914	362,977	362,914	363,408					

Seção: 06
6+0,00m

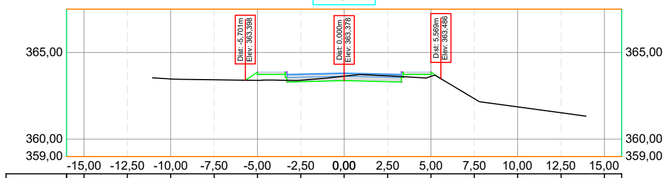

Terreno Natural			363,468	363,422	363,389	363,398	363,628	363,648	363,618	362,335	361,861	361,522		
Cota de Projeto					363,809	363,315	363,378	363,315	363,809					

Seção: 01
1+0,00m

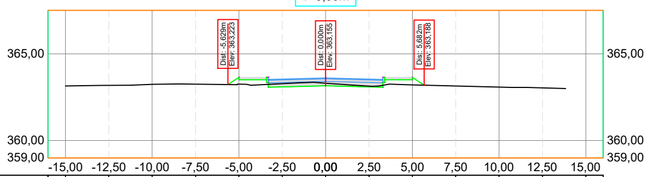

Terreno Natural	363,138	363,179	363,240	363,245	363,249	363,278	363,304	363,136	363,205	363,142	363,079	363,033		
Cota de Projeto					363,586	363,092	363,155	363,092	363,586					

Seção: 05
5+0,00m

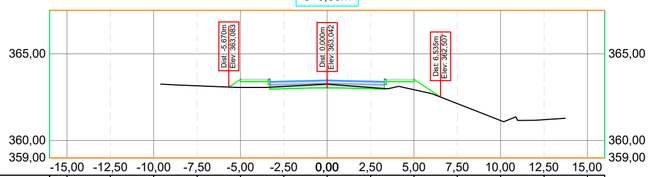

Terreno Natural				363,158	363,061	363,120	363,247	363,058	362,932	362,129	361,150	361,201		
Cota de Projeto					363,474	362,980	363,042	362,980	363,474					

Seção: 00
0+0,00m

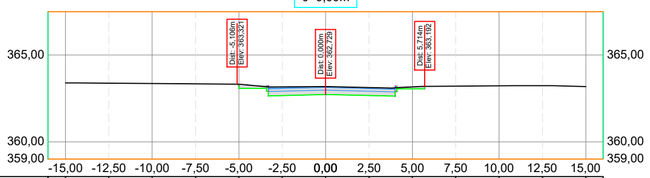

Terreno Natural	363,401	363,379	363,359	363,340	363,320	363,165	363,179	363,130	363,163	363,206	363,225	363,234	363,186	
Cota de Projeto					363,160	362,666	362,729	362,666	363,059					

Seção: 04
4+0,00m

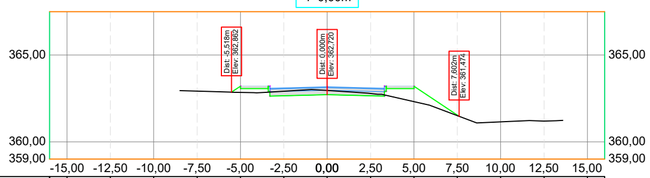

Terreno Natural				362,920	362,851	362,920	362,960	362,790	362,315	361,512	361,151	361,200		
Cota de Projeto					363,152	362,658	362,720	362,658	363,152	361,541				

NOTAS:

- A PREFEITURA SE RESPONSABILIZA PELA APROVAÇÃO DO PROJETO COM EMISSÃO DO ALVARÁ E APRESENTAÇÃO DA DISPENSA OU LICENÇA AMBIENTAL PARA CADA PROJETO.
- HAVENDO NECESSIDADE DE SUPRESSÃO DE VEGETAÇÃO A PREFEITURA SE RESPONSABILIZA PELA APRESENTAÇÃO DOS DOCUMENTOS NECESSÁRIOS PARA PERMISSÃO DE CORTE.
- SOLICITAR O ARQUIVO DIGITAL PARA LOCAÇÃO DA OBRA COM ESTAÇÃO TOTAL.

CARIMBOS E APROVAÇÕES:

PROJETO - RESPONSÁVEL TÉCNICO:

Assinado de forma digital por RAFAEL GUNTER MULLER:08974771977
Dados: 2020.12.21 09:11:22 -03'00'

RAFAEL GÜNTER MÜLLER
Engenheiro Civil - CREA/SC 127855-2

EXECUÇÃO - RESPONSÁVEL TÉCNICO:

ASSINATURA - PROPRIETÁRIO (REPRESENTANTE):

REVISÃO	DATA	ALTERAÇÕES

PROJETO DE INFRAESTRUTURA URBANA

AMAVI
ASSOCIAÇÃO DOS MUNICÍPIOS DO ALTO VALE DO ITAJAÍ

RUA: XV DE NOVEMBRO, N° 737
CEP: 89160-015 -CENTRO
RIO DO SUL/SC
FONE/FAX: (47) 3531-4242
E-mail: amavi@amavi.org.br
http://www.amavi.org.br

OBRA:
PAVIMENTAÇÃO ASFÁLTICA, DRENAGEM PLUVIAL, SINALIZAÇÃO VIÁRIA E PAVIMENTAÇÃO DOS PASSEIOS EM CONCRETO DA RUA 25 DE JULHO

PROPRIETÁRIO:
PREFEITURA MUNICIPAL DE BRAÇO DO TROMBUDO

ENDEREÇO:
RUA 25 DE JULHO - BRAÇO DO TROMBUDO / SC

CONTEÚDO:
SEÇÕES TRANSVERSAIS
DETALHE EXPLICATIVO DOS VOLUMES NÃO CONTABILIZADOS NAS SEÇÕES TRANSVERSAIS

DESENHO: FELIPE CORREIA LUCHTENBERG

ÁREA DE PAVIMENTAÇÃO ASFÁLTICA: 1.083,99m²

ÁREA DOS PASSEIOS: 455,79m²

EXTENSÃO DO TRECHO Á PAVIMENTAR: 137,54m

ESCALA: SEM ESCALA

DATA: 21/12/2020

FOLHA: 05/09

TODOS OS DIREITOS RESERVADOS. PROIBIDA A REPRODUÇÃO PARCIAL OU TOTAL. DESENHO VÁLIDO SOMENTE ASSINADO PELO RESPONSÁVEL DO PROJETO.