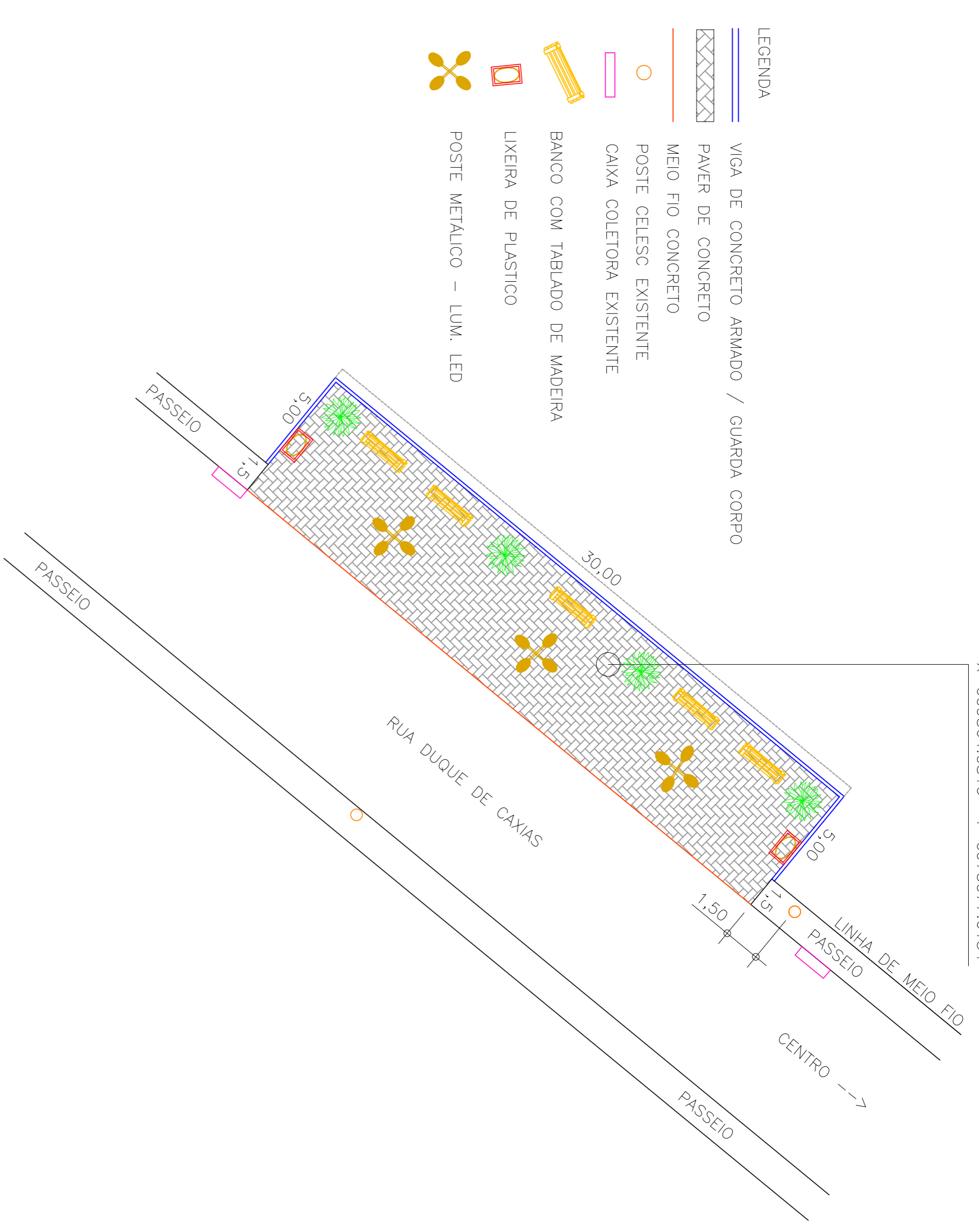
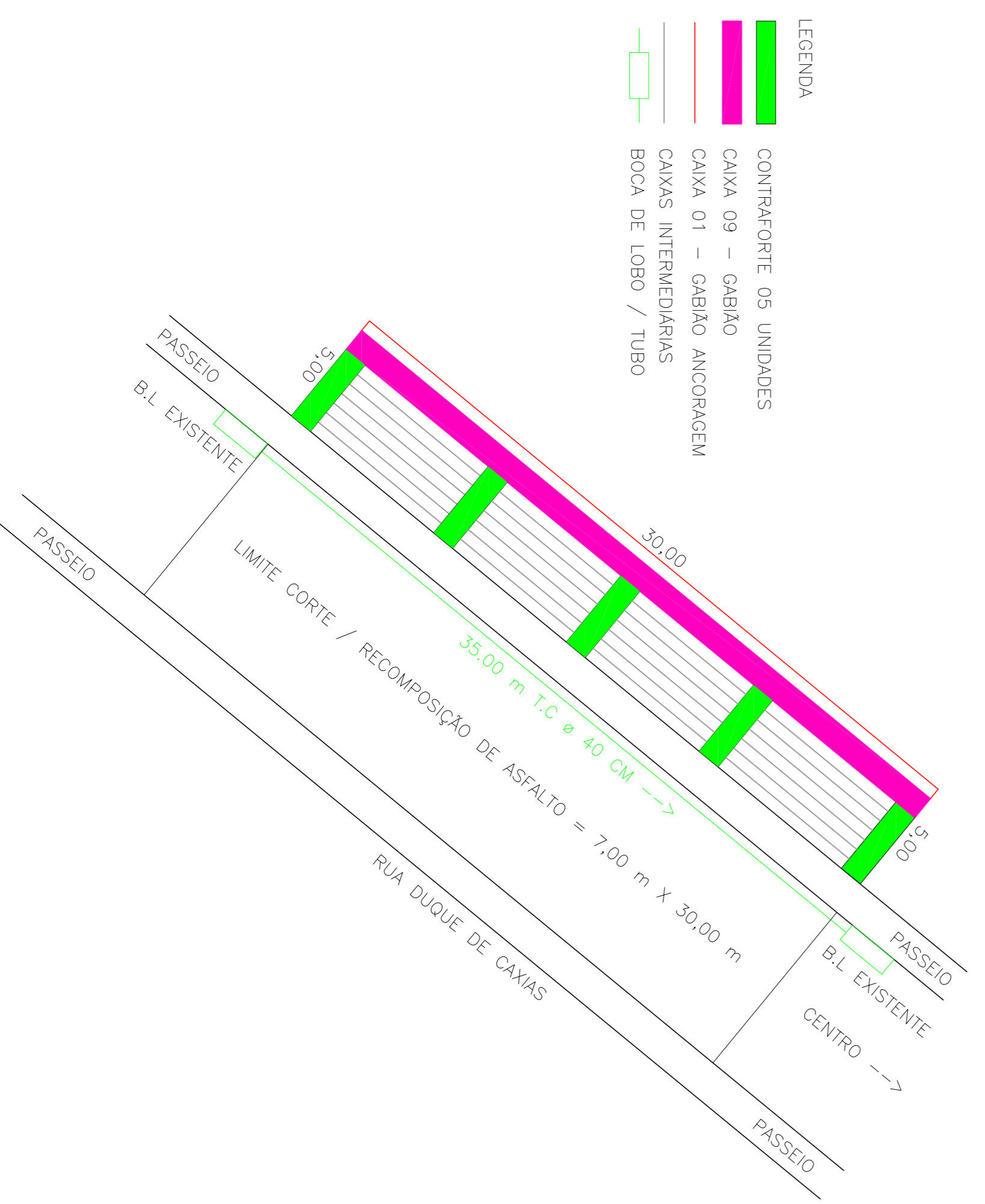


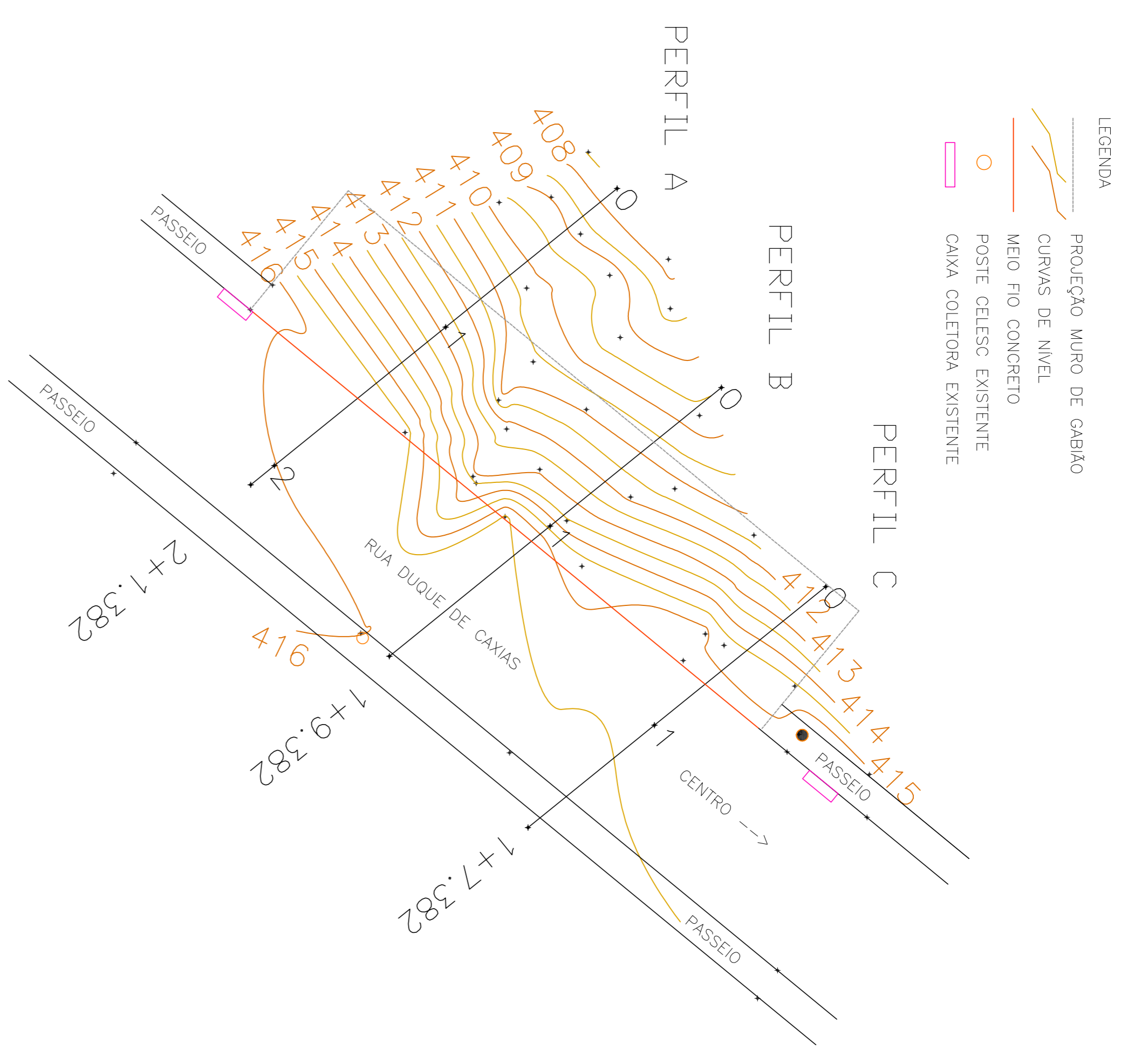
COORDENADA GEOGRÁFICA GERAL  
 X=609864,0816 Y=6973077,6134



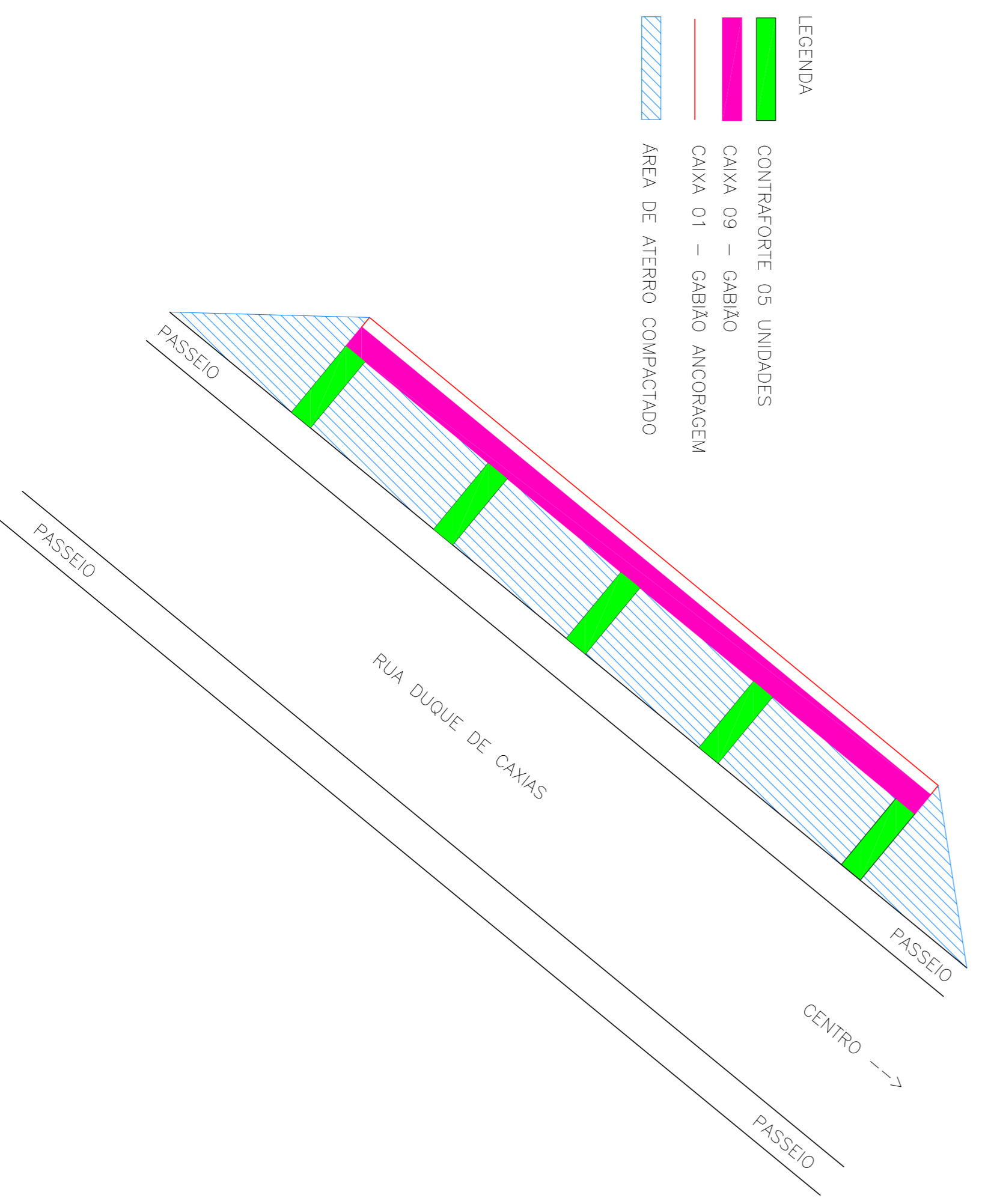
PLANTA BAIXA / LOCALIZAÇÃO DO GABIAO



PLANTA BAIXA / GABIAO / CONTRA FORTE



PLANTA BAIXA / PLANIMETRICO



PLANTA BAIXA / GABIAO / CONTRA FORTE

<b>PROJETO DE UM MURO DE CONTENÇÃO POR GABIAO</b>	
PROPRIETÁRIO <b>PREFEITURA MUNICIPAL DE BRAÇO DO TROMBUDO</b>	DATA 01/08/2022
ENDEREÇO RUA DUQUE DE CAXIAS - CENTRO MUNICÍPIO DE BRAÇO DO TROMBUDO - SC	F-01/01 PLANTA BAIXA ESCALA 1/250
DESCRIÇÃO EXTENSÃO DO MURO - 30,00 m ALTURA DO MURO - 9,00 m VOLUME - 897,50 m <sup>3</sup>	