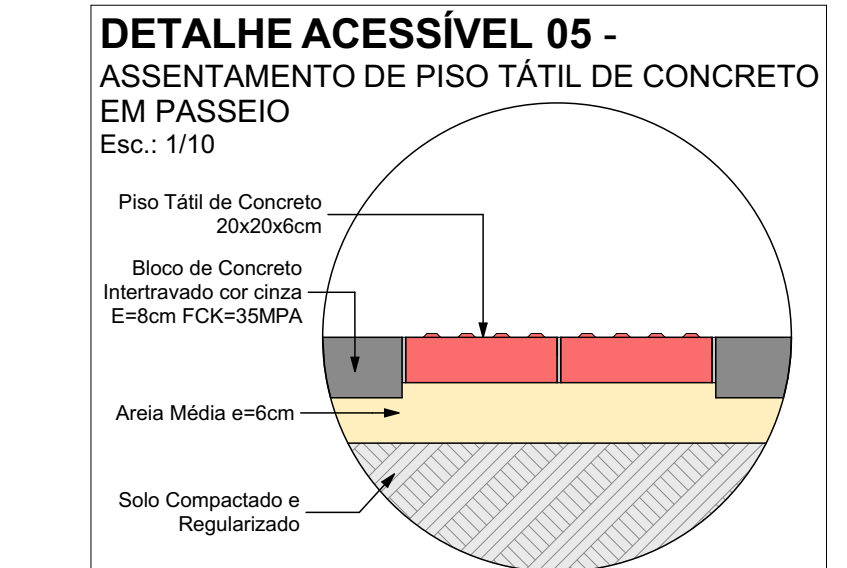
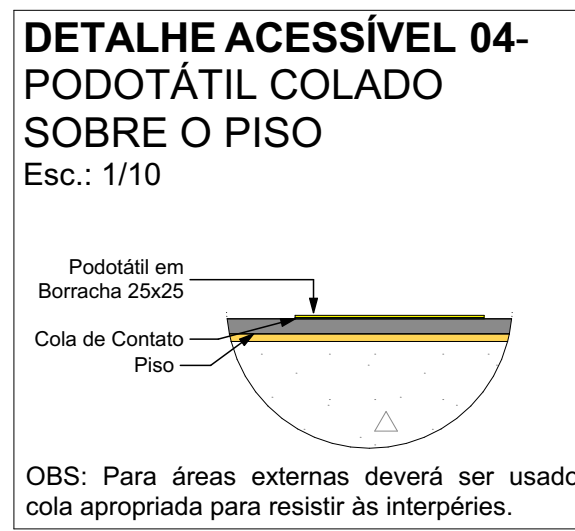
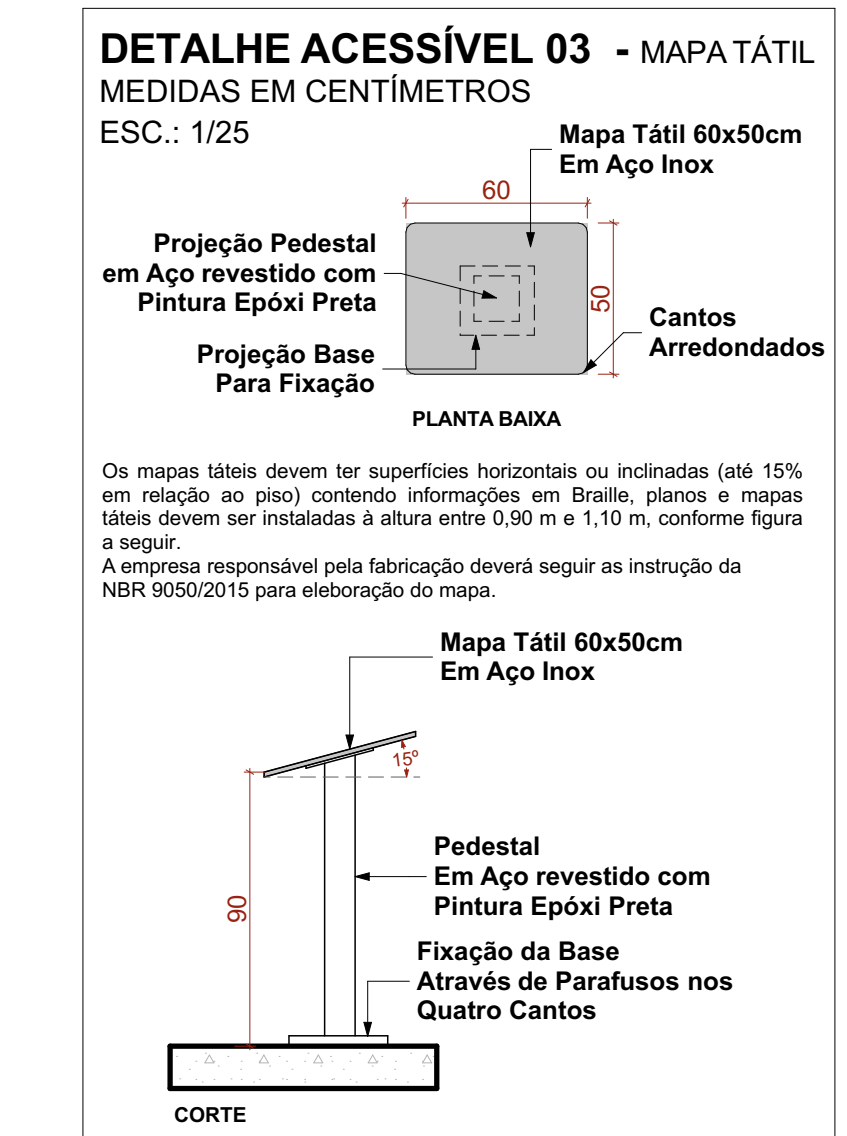
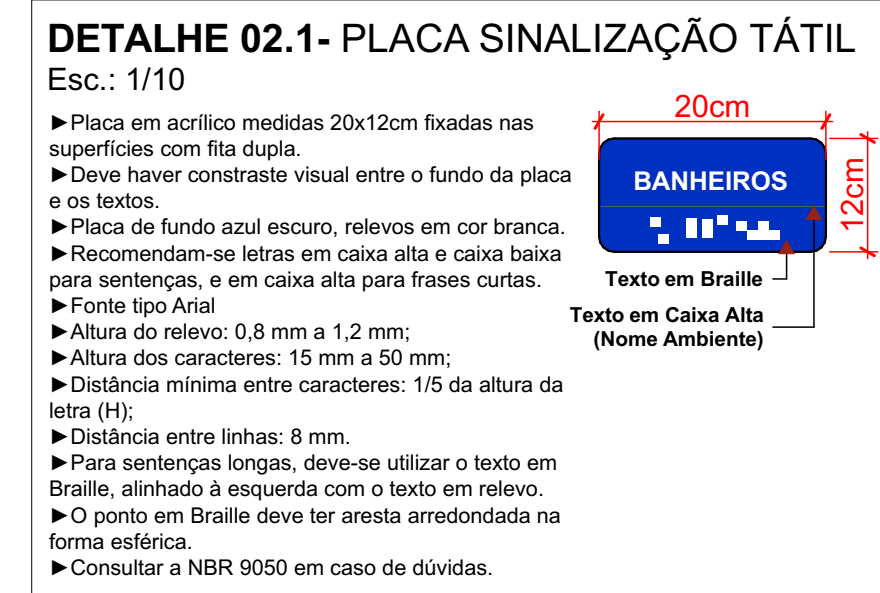
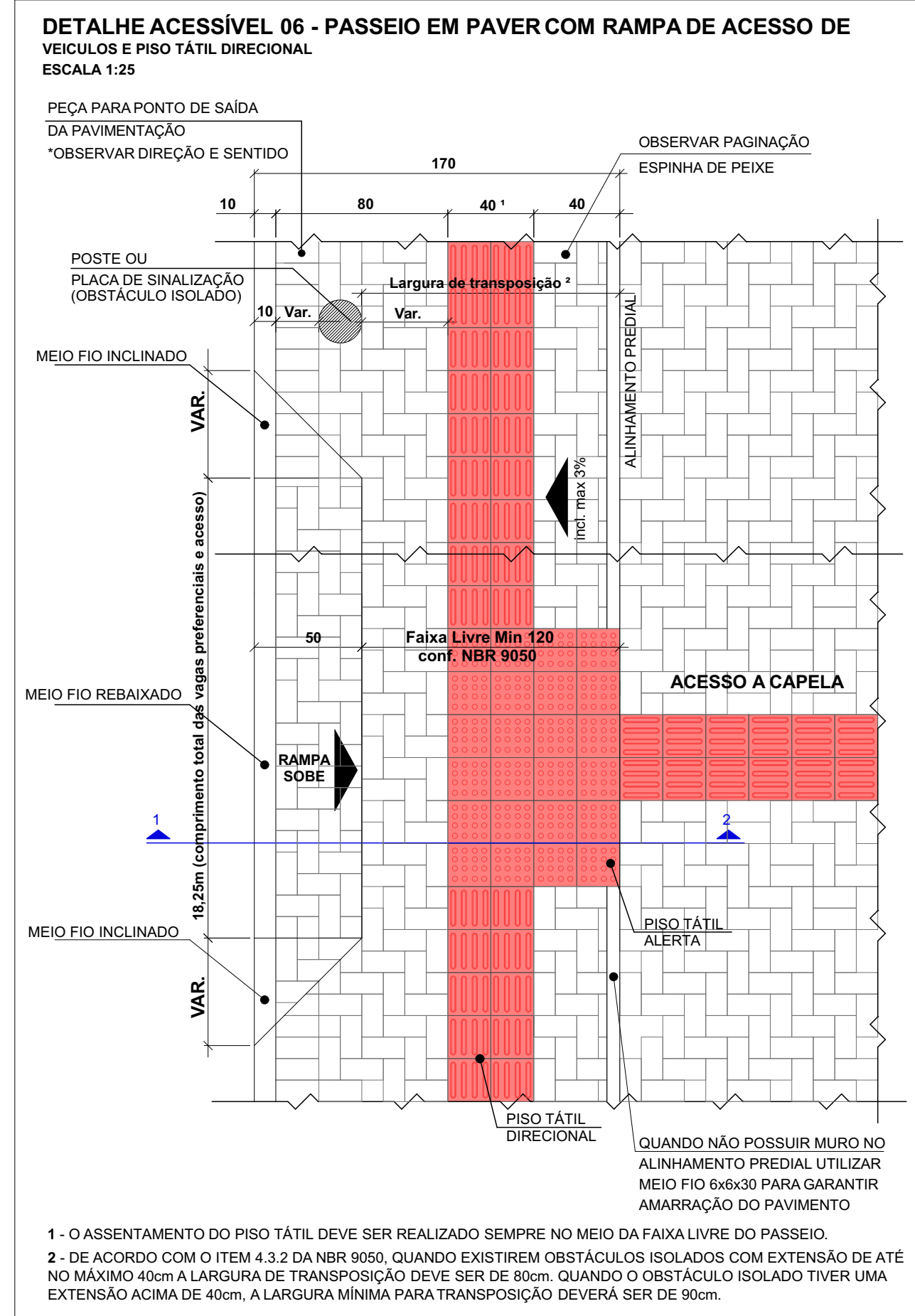
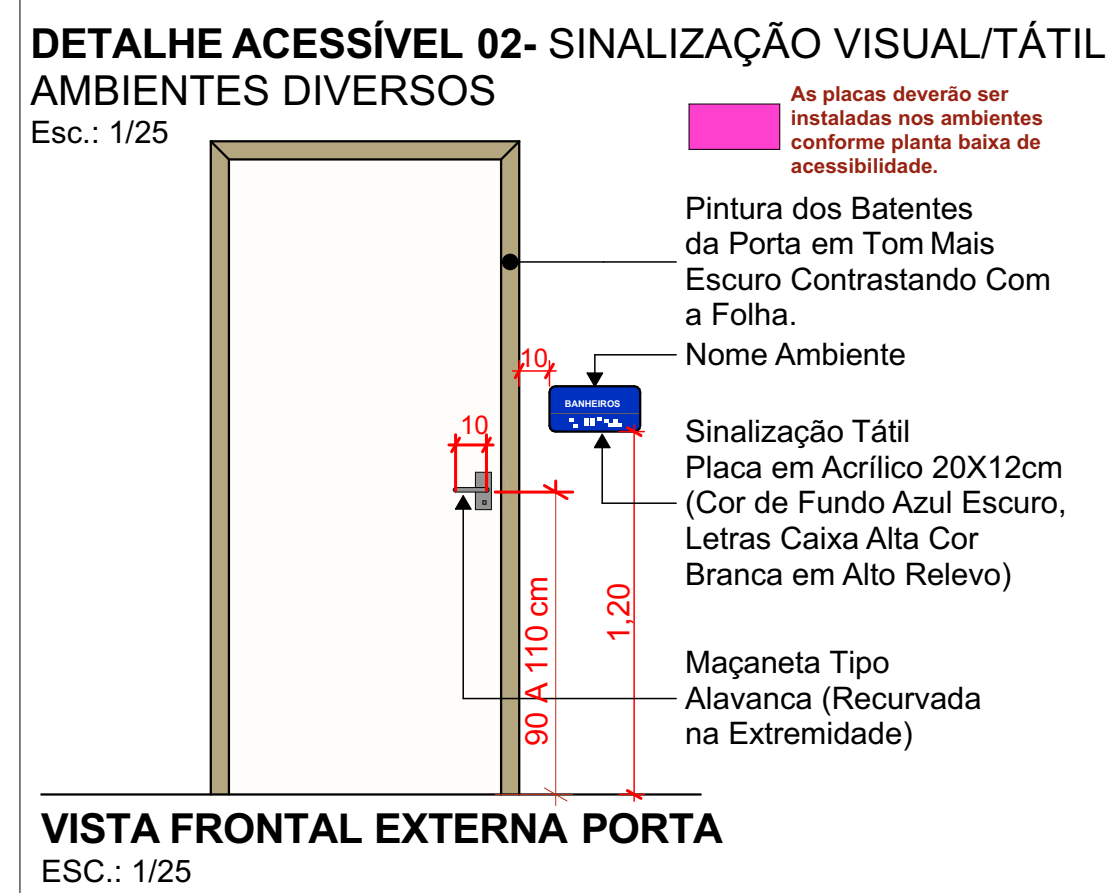
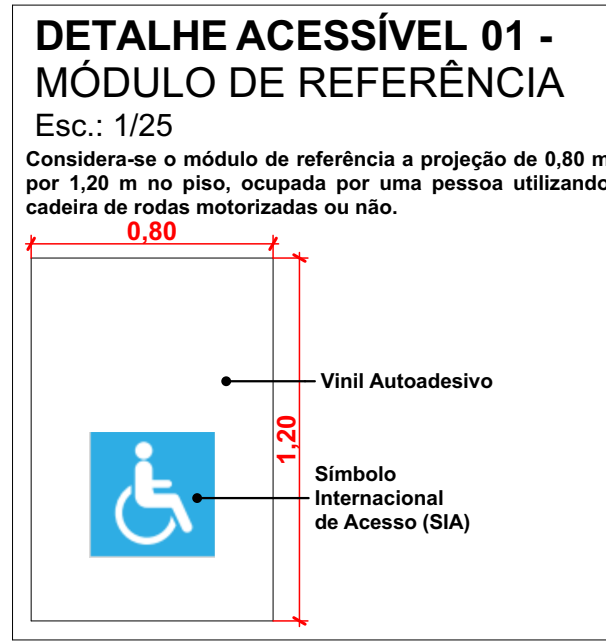
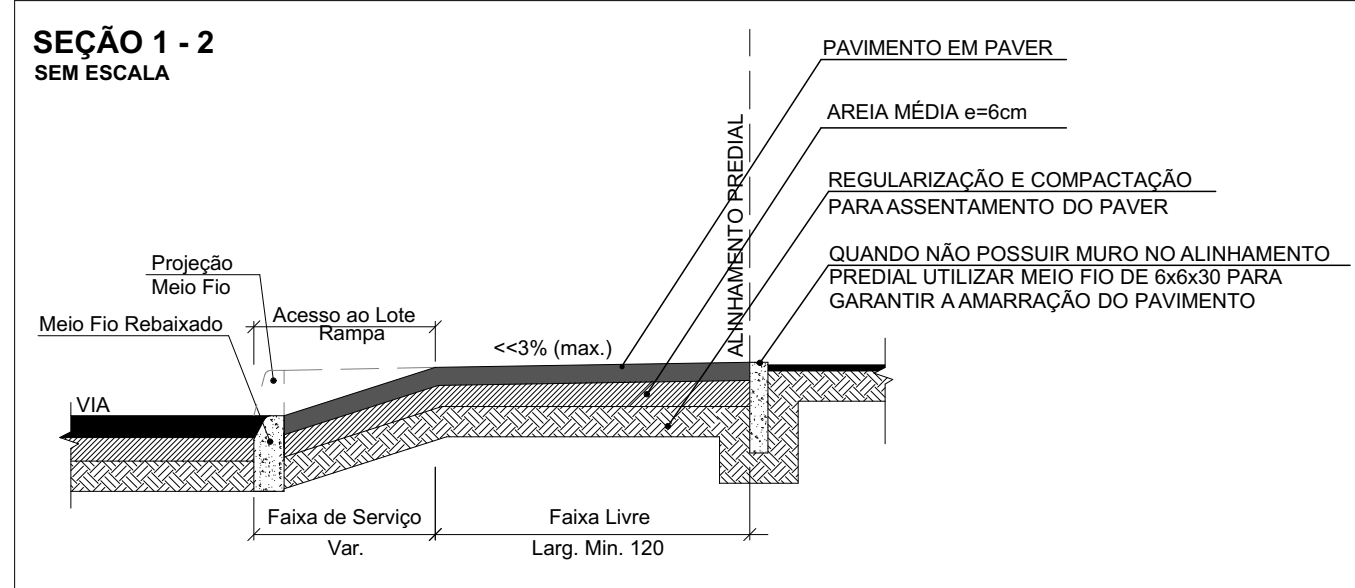


PLANTA ACESSIBILIDADE

ESC.: 1/75

- LEGENDA**
- Rota acessível
 - P.O. (Pessoa Obesa)
 - P.M.R. (Pessoa com Mobilidade Reduzida)
 - M.R. (Módulo de Referência)
 - Podotátil alerta (25x25) em Borracha
 - Podotátil direcional (25x25) em Borracha
 - Podotátil alerta (20x20) em Concreto
 - Podotátil direcional (20x20) em Concreto
 - Placas 20x12 em Acrílico (Nome do Ambiente)
 - Mapa Tátil (ver detalhes)



CARIMBOS E APROVAÇÕES:

PROJETO - RESPONSÁVEL TÉCNICO: *Larissa Lenz Santos*
 EXECUÇÃO - RESPONSÁVEL TÉCNICO:
 ASSINATURA - PROPRIETÁRIO: (REPRESENTANTE)

REVISÃO	DATA	ALTERAÇÕES

PROJETO ARQUITETÔNICO

ASSOCIAÇÃO DOS MUNICÍPIOS DO ALTO VALE DO ITAJAI

RUA: XV DE NOVEMBRO, Nº 737
 CEP: 89160-015 - CENTRO
 RIO DO SUL/SC
 FONE/FAX: (47) 3531-4242
 E-mail: amavi@amavi.org.br
 http://www.amavi.org.br

OBRA: CAPELA MORTUÁRIA

PROPRIETÁRIO: PREFEITURA MUNICIPAL DE BRAÇO DO TROMBUDO

ENDEREÇO: Rua Bruno Plaster - Bairro Centro - Braço do Trombudo/SC

CONTEÚDO:	DESENHO: CAROLINA	FOLHA: ARQ 08/08
- PLANTA DE ACESSIBILIDADE	ÁREA EDIFICAÇÃO A CONSTRUIR: 190,56m ²	
- DETALHES DE ACESSIBILIDADE	ÁREA EXTERNA A CONSTRUIR: 137,44m ²	
	ÁREA TOTAL: 328,00m ²	
	ESCALA: INDICADA	
	DATA: 20/08/2021	

TODOS OS DIREITOS RESERVADOS. PROIBIDA A REPRODUÇÃO PARCIAL OU TOTAL. DESENHO VÁLIDO SOMENTE ASSINADO PELO RESPONSÁVEL DO PROJETO.