



## Documento de Formalização da Demanda (DFD)

A Senhora Juliana do Nascimento  
Agente de Contratações  
Setor de Licitações  
Prefeitura Municipal de Braço do Trombudo/SC

**Assunto:** Dispensa de Licitação

Senhora Agente de Contratações,

1. Ao cumprimentá-la cordialmente, vimos solicitar autorização para realização de processo licitatório para aquisição de material gráfico para divulgação do turismo municipal e regional.

2. Em conformidade com as disposições da Lei 14.133/2021 que trata das licitações e contratos no âmbito da Administração Pública Federal Direta, autárquica e fundacional, segue em anexo, Documento de Formalização de Demanda - DFD, contendo as diretrizes, iniciais quanto ao pleno atendimento às necessidades que se apresentam de acordo com a IN 67/2021, fica dispensado ETP (estudo técnico Preliminar) e TR (termo de referência).

Respeitosamente,

Documento assinado digitalmente  
**gov.br** JONATAN KOENIG TRUPPEL  
Data: 25/03/2024 16:57:53-0300  
Verifique em <https://validar.iti.gov.br>

**Jonatan Koenig Truppel**  
Secretário de Cultura Turismo e Lazer



## DOCUMENTO DE FORMALIZAÇÃO DA DEMANDA Nº 003/2024

### CONTRATAÇÃO DE SERVIÇOS

Pelo presente instrumento, encaminha-se à consideração do Agente de Contratações Documento de Formalização da Demanda – DFD para aquisição de material gráfico pra divulgação do turismo municipal e regional.

**SETOR REQUISITANTE:**

Secretaria de Cultura Turismo e Lazer

**Responsável(is) pela formalização da demanda:**

Jonatan Koenig Truppel

**CPF:**

042.163.549-55

**E-mail:**

jonatan@bracodotrombudo.sc.gov.br

**Telefone/Ramal:**

(47)3547-0179 228

#### DADOS DO SERVIÇO

**1. Descrição do Objeto**

Aquisição de material gráfico para divulgação do turismo municipal e regional.

**2. Justificativa da Necessidade**

A referida contratação se fez necessária para aquisição de material gráfico de divulgação do município, uma ação conjunta do Comitê de Integração do Turismo Regional de forma compartilhada entre as prefeituras que aderiram à ação.

**3. Justificativa da escolha do fornecedor**

A empresa que fornecerá os matérias foi selecionada através de pesquisa de preço pela assessoria técnica da AMAVI e o valor da contratação será rateado entre os municípios que aderiram a ação.

**4. Justificativa da Pesquisa de Preços Feita Direto com o Fornecedor**

O colegiado de Turismo da AMAVI realiza ações conjuntas e pontuais que resultam da divulgação turística dos municípios tanto individualmente quanto coletivamente.

Como essas ações são coordenadas pela assessoria da AMAVI e para que tenham o efeito desejado e padronização do material solicitado se justifica a referida pesquisa feita.



### 3. Materiais a serem contratados

a- Materiais a serem contratados estima o valor de:

Item	Descrição	Quant.	UND	Valor Unit.	Valor Total
01	Capa 4x4 Couché Brilho 210 g/m <sup>2</sup> 148 x 210 mm Prova digital e Laminação Frente BOPP Brilho Miolo 52 Páginas 4x4 Couché Brilho 115 g/m <sup>2</sup> 148 x 210 mm, 52 Páginas Prova digita	1000	UND	R\$ 1,63	R\$ 1.630,00

Os materiais serão entregues em até 30 dias após o empenho.

### 4. Fundamentação Jurídica

Essa compra se dará através do decreto 019/2024 e art. 75, II da lei nº 14.133/21.

### Responsáveis pela contratação

Ordem	Nome	Cargo/Função	Despacho
1	Jonatan Koenig Truppel	Secretário de Cultura Turismo e Lazer	Secretaria de Cultura Turismo e Lazer

### 5. Acompanhamento da contratação

Ordem	Descrição	Responsável	Data
1	Jonatan Koenig Truppel	Secretário de Cultura Turismo e Lazer	Secretaria de Cultura Turismo e Lazer


### 6. Dotação Orçamentária

05.001 - SECRETARIA DE CULTURA, TURISMO E LAZER /  
MANUTENÇÃO DA SECRETARIA

2.031 - MANUTENÇÃO DA SEC. DE CULTURA TURISMO E LAZER

Despesa 84 - Elemento 3.3.90.00.00.00.00.00 - APLICACOES DIRETAS  
1.500.0000.000000 - RECURSOS ORDINÁRIOS

## 7. Assinatura dos Responsáveis

DFD finalizado em: 01/02/2024.	De acordo, encaminhe-se p/ análise e providências.
 <b>JONATAN KOENIG TRUPPEL</b> Data: 25/03/2024 16:56:36-0300 Verifique em <a href="https://validar.it.gov.br">https://validar.it.gov.br</a>	Documento assinado digitalmente
<b>Jonatan Koenig Truppel</b> Secretário de Cultura Turismo e Lazer	<b>Jonatan Koenig Truppel</b> Secretário de Cultura Turismo e Lazer

Braço do Trombudo, 25 de março de 2024.




PREFEITURA DE  
**BRAÇO DO  
TROMBUDO**

DECRETO Nº 019/2024, DE 09 de FEVEREIRO DE 2024.

**Pref. Mun. Braço Trombudo**  
PUBLICADO NO MURAL E  
DOM/SC NOS DIAS:

09/02/24 A 09/02/24

Braço do Trombudo, 09/02/24

  
Ass. Responsável

INSTITUI AS DESPESAS QUE NÃO SE SUBORDINAM AO PROCEDIMENTO NORMAL DE LICITAÇÃO, DISPENSA OU INEXIGIBILIDADE, PARA A APLICAÇÃO DA LEI FEDERAL Nº 14.133, DE 1º DE ABRIL DE 2021, QUE DISPÕE SOBRE LICITAÇÕES E CONTRATOS ADMINISTRATIVOS, NO ÂMBITO DO PODER EXECUTIVO DO MUNICÍPIO DE BRAÇO DO TROMBUDO/SC.

**NILDO MELMESTET**, Prefeito Municipal de Braço do Trombudo, Estado de Santa Catarina, no uso de suas atribuições legais conferidas pelos incisos na Lei Orgânica do Município;

**CONSIDERANDO** a edição da Lei Federal nº 14.133/2021, Lei de Licitações e Contratos Administrativos, com vigência obrigatória em todo território nacional a partir de 1º de abril de 2023;

**CONSIDERANDO** a necessidade de regulamentação das despesas que não possam subordinar-se ao procedimento normal de licitação, dispensa ou inexigibilidade, especialmente para tratar de situações específicas de acordo com a realidade populacional e operacional do Município;

**CONSIDERANDO** que a Administração deve possuir regramentos para aplicação da Lei Federal nº 14.133, de 2021, dentro da capacidade qualitativa e quantitativa de acordo com o corpo de servidores envolvidos nas áreas envolvidas com licitações e contratos;

**CONSIDERANDO** que em 03 de agosto de 2021, o Tribunal de Justiça do Estado de Santa Catarina editou a Resolução GP nº. 29 de 3 de agosto de 2021, que "Redefine, com base na Lei n. 14.133, de 1º de abril de 2021, os critérios para contratações diretas de pequeno valor no âmbito do Poder Judiciário do Estado de Santa Catarina";

**CONSIDERANDO** que em 28 de fevereiro de 2023, o Ministério Público do Estado de Santa Catarina, editou o Ato nº 125/2023, que "Define os procedimentos administrativos de contratação de bens e serviços no âmbito do Ministério Público de Santa Catarina, revogando-se os Atos n. 860/2019/PGJ, n.602/2022/PGJ e n. 908/2022/PGJ";

**CONSIDERANDO** que em 16 de agosto de 2023, o Tribunal de Contas do Estado de Santa Catarina editou a Resolução nº TC-0237/2023, que "Regulamenta a Lei n. 14.133, de 1º de abril de 2021, no âmbito do Tribunal de Contas do Estado de Santa Catarina (TCE/SC).

**DECRETA:**

**Art. 1º** Ficam instituídas no âmbito do Poder Executivo Municipal, as despesas que não possam subordinar-se ao procedimento normal de licitação, dispensa ou inexigibilidade, os seguintes casos:

---

Prefeitura de Braço do Trombudo - CNPJ 95.952.230/0001-67  
Praça da Independência, 25 - Centro - CEP 89178-000 - Braço do Trombudo  
Fone: (47) 3547.0179 - [www.bracodotrombudo.sc.gov.br](http://www.bracodotrombudo.sc.gov.br)



PREFEITURA DE  
**BRAÇO DO  
TROMBUDO**

Publ. Mural Braço Trombudo  
PUBLICADO NO MURAL E  
DOM/SC NOS DIAS:

09/02/24 A 09/02/24

Braço do Trombudo, 09/02/24

I - taxas, tarifas, contribuições previdenciárias, custas judiciais, ~~As. Respostas~~, tarifas bancárias, emolumentos, reproduções de documentos e publicações diversas;

II - taxa de inscrição em curso, eventos, palestra ou evento que tenham como objetivo a capacitação, o treinamento e o aperfeiçoamento de pessoal, de interesse do Poder Público Municipal;

III - taxa ou tarifa de inscrição e/ou anuidade de órgão ou entidade integrante da administração pública direta e indireta, ou prestadora de serviço público ou de interesse público, federações, associações, confederações e demais entidades desportivas;

IV - serviços postais, gráficos, fotográficos, confecção de carimbos, confecção de chaves e demais serviços de chaveiro;

V - aquisição de certificado digital;

VI - despesas decorrentes de manutenção emergencial de veículos em viagem;

VII - aquisição de combustíveis, necessários ao abastecimento quando em trânsito fora da sede do Município;

VIII - repasse de recursos para entidades públicas ou privadas, quando pré-existente Lei Municipal autorizativa e que não sejam abrangidas pela Lei nº 13.019/2014.;

IX - subsídio financeiro de moradia e alimentação para os profissionais enviados ao Município pelo Programa "Mais Médicos" do Governo Federal, instituído pela Lei Federal nº 12.871/2013;

X - remuneração dos membros das Juntas Administrativas de Recursos de Infrações, quando da análise e julgamento de recursos e infrações, conforme requisitado pelo Estado de Santa Catarina;

XI - concessão de benefícios eventuais instituídos pela Lei Municipal nº 1.026 de 19 de julho de 2023.

§1º As despesas realizadas na forma prevista neste artigo, serão precedidas de empenho nas suas respectivas rubricas orçamentárias, e o pagamento seguirá os procedimentos estabelecidos pela Lei nº 4.320, de 17 de março de 1964.

§2º As despesas realizadas na forma prevista neste artigo deverão respeitar o valor limite previsto no § 2º do art. 95 da Lei Federal nº 14.133, de 2021, exceto as despesas previstas nos incisos I, II, III, IX, XI e XII.

§3º Para efeitos deste artigo, entende-se por manutenção emergencial os casos nos quais não seja possível continuar o deslocamento sem o conserto do defeito ocorrido em trânsito ou quando se tratar de item de segurança obrigatório do automóvel, danificado em viagem.

Art. 2º O processo de realização de despesas que não possam subordinar-se ao procedimento normal de licitação, dispensa ou inexigibilidade, será instruído, no que couber, com os seguintes elementos:

I - razão da escolha do fornecedor ou executante;

---

Prefeitura de Braço do Trombudo - CNPJ 95.952.230/0001-67  
Praça da Independência, 25 - Centro - CEP 89178-000 - Braço do Trombudo  
Fone: (47) 3547.0179 - [www.bracodotrombudo.sc.gov.br](http://www.bracodotrombudo.sc.gov.br)



PREFEITURA DE  
**BRAÇO DO  
TROMBUDO**

II - justificativa do preço.

**Art. 3º** Nas hipóteses dos incisos VI e VII, do Art. 2º deste Decreto, deverá o servidor prestar contas da despesa realizada, no prazo de 5 (cinco) dias úteis, na forma da Lei Municipal nº 547 de 26 de abril de 2007.

**Art. 4º** É vedado o fracionamento da despesa, para adequação aos limites estabelecidos neste Decreto.

**Art. 5º** Este Decreto entra em vigor na data de sua assinatura, condicionada sua validade à publicação no DOM/SC, nos termos do Art. 3º da Lei 0597/2008 de 09.07.2007.

Braço do Trombudo (SC), 09 de fevereiro de 2024.

NILDO  
MELMESTET  
T:59408693  
949

NILDO MELMESTET  
Prefeito Municipal

**Prof. Mun. Braço Trombudo**  
PUBLICADO NO MURAL E  
DOM/SC NOS DIAS:

09/02/24 A 09/02/24

Braço do Trombudo, 09/02/24

  
Ass. Responsável

## Comprovante de Inscrição e de Situação Cadastral

Cidadão,

Confira os dados de Identificação da Pessoa Jurídica e, se houver qualquer divergência, providencie junto à RFB a sua atualização cadastral.

A informação sobre o porte que consta neste comprovante é a declarada pelo contribuinte.

REPÚBLICA FEDERATIVA DO BRASIL			
CADASTRO NACIONAL DA PESSOA JURÍDICA			
NUMERO DE INSCRIÇÃO 86.375.870/0001-60 MATRIZ	COMPROVANTE DE INSCRIÇÃO E DE SITUAÇÃO CADASTRAL		DATA DE ABERTURA 24/02/1966
NOME EMPRESARIAL TIPO TIL - INDUSTRIA GRAFICA LTDA			
TITULO DO ESTABELECIMENTO (NOME DE FANTASIA) *****			PORTE DEMAIS
CÓDIGO E DESCRIÇÃO DA ATIVIDADE ECONÔMICA PRINCIPAL 18.13-0-01 - Impressão de material para uso publicitário			
CÓDIGO E DESCRIÇÃO DAS ATIVIDADES ECONÔMICAS SECUNDÁRIAS 18.11-3-02 - Impressão de livros, revistas e outras publicações periódicas 18.13-0-99 - Impressão de material para outros usos			
CÓDIGO E DESCRIÇÃO DA NATUREZA JURÍDICA 206-2 - Sociedade Empresária Limitada			
LOGRADOURO R FRITZ LORENZ	NUMERO 1114	COMPLEMENTO *****	
CEP 89.120-000	BAIRRO/DISTRITO FRITZ LORENZ	MUNICIPIO TIMBO	UF SC
ENDEREÇO ELETRÔNICO		TELEFONE (47) 3382-2238/ (47) 3382-0025	
ENTE FEDERATIVO RESPONSÁVEL (EFR) *****			
SITUAÇÃO CADASTRAL ATIVA		DATA DA SITUAÇÃO CADASTRAL 11/09/2004	
MOTIVO DE SITUAÇÃO CADASTRAL			
SITUAÇÃO ESPECIAL *****		DATA DA SITUAÇÃO ESPECIAL *****	

Aprovado pela Instrução Normativa RFB nº 2.119, de 06 de dezembro de 2022.

Emitido no dia 01/03/2024 às 17:33:41 (data e hora de Brasília).

Página: 1/1

[CONSULTAR QSA](#)
[VOLTAR](#)
[IMPRIMIR](#)

A RFB agradece a sua visita. Para informações sobre política de privacidade e uso, [clique aqui](#).



[Voltar](#)[Imprimir](#)

## Certificado de Regularidade do FGTS - CRF

**Inscrição:** 86.375.870/0001-60

**Razão Social:** TIPOTIL INDUSTRIA GRAFICA LTDA

**Endereço:** R FRITZ LORENZ 1114 / FRITZ LORENZ / TIMBO / SC / 89120-000

A Caixa Econômica Federal, no uso da atribuição que lhe confere o Art. 7, da Lei 8.036, de 11 de maio de 1990, certifica que, nesta data, a empresa acima identificada encontra-se em situação regular perante o Fundo de Garantia do Tempo de Serviço - FGTS.

O presente Certificado não servirá de prova contra cobrança de quaisquer débitos referentes a contribuições e/ou encargos devidos, decorrentes das obrigações com o FGTS.

**Validade:** 08/03/2024 a 06/04/2024

**Certificação Número:** 2024030819562350947903

Informação obtida em 26/03/2024 09:05:16

A utilização deste Certificado para os fins previstos em Lei esta condicionada a verificação de autenticidade no site da Caixa:  
**[www.caixa.gov.br](http://www.caixa.gov.br)**

Voltar

Imprimir



## Certificado de Regularidade do FGTS - CRF

**Inscrição:** 86.375.870/0001-60  
**Razão Social:** TIPOTIL INDUSTRIA GRAFICA LTDA  
**Endereço:** R FRITZ LORENZ 1114 / FRITZ LORENZ / TIMBO / SC / 89120-000

A Caixa Econômica Federal, no uso da atribuição que lhe confere o Art. 7, da Lei 8.036, de 11 de maio de 1990, certifica que, nesta data, a empresa acima identificada encontra-se em situação regular perante o Fundo de Garantia do Tempo de Serviço - FGTS.

O presente Certificado não servirá de prova contra cobrança de quaisquer débitos referentes a contribuições e/ou encargos devidos, decorrentes das obrigações com o FGTS.

**Validade:** 18/02/2024 a 18/03/2024

**Certificação Número:** 2024021802333328896481

Informação obtida em 04/03/2024 08:36:07

A utilização deste Certificado para os fins previstos em Lei esta condicionada a verificação de autenticidade no site da Caixa:  
**[www.caixa.gov.br](http://www.caixa.gov.br)**



**ESTADO DE SANTA CATARINA**  
**MUNICÍPIO DE TIMBÓ**  
**SECRETARIA MUNICIPAL DA FAZENDA E ADMINISTRAÇÃO**

PROTOCOLO

**CERTIDÃO POSITIVA DE DÉBITOS COM EFEITOS DE NEGATIVA**  
**Nº 4486/2024**

**[ CONTRIBUINTE ]**

Nome : **653810 - TIPOTIL - INDUSTRIA GRAFICA LTDA**  
CNPJ/CPF: 86.375.870/0001-60  
Endereço: RUA FRITZ LORENZ, 1114  
Complemento:  
Bairro: FRITZ LORENZ CEP: 89.120-000  
Cidade: Timbó Estado: Santa Catarina

**[ REQUERENTE ]**

Código: 653810  
Nome/Razão: **TIPOTIL - INDUSTRIA GRAFICA LTDA**  
CNPJ/CPF: 86.375.870/0001-60

**[ FINALIDADE ]**

REGULARIDADE FISCAL

Certificamos, para os devidos fins que, de conformidade com as informações prestadas pelos órgãos competentes desta Prefeitura, que para o CNPJ/CPF acima identificado, **CONSTA(M) DÉBITO(S)** não vencidos, com exigibilidade suspensa e/ou garantidos por penhora em processo de execução, referentes a Tributos Municipais, inscritos ou não em Dívida Ativa, exceto débitos das Autarquias Municipais.

Reserva-se o direito da Fazenda Municipal cobrar quaisquer dívidas posteriormente apuradas, mesmo as referentes a períodos compreendidos nesta Certidão.

A aceitação da presente certidão está condicionada à verificação de sua validade na internet, no endereço: timbo.atende.net ou no setor Tributário da Prefeitura.

A presente Certidão é válida apenas para o contribuinte acima identificado, sem rasuras por 60 (sessenta) dias. Cópias desta somente terão validade se conferidas com a original.

Validade até: 30/04/2024

Timbó, 1 de março de 2024.

WGT221202-000-QIOTAMNXQESHRJ-4

Emitido por:



**ESTADO DE SANTA CATARINA  
SECRETARIA DE ESTADO DA FAZENDA**

## **CERTIDÃO NEGATIVA DE DÉBITOS ESTADUAIS**

Nome (razão social): **TIPOTIL - INDÚSTRIA GRÁFICA LTDA**  
CNPJ/CPF: **86.375.870/0001-60**

**Ressalvando o direito da Fazenda Estadual de inscrever e cobrar as dívidas que vierem a ser apuradas, é certificado que não constam, na presente data, pendências em nome do contribuinte acima identificado, relativas aos tributos, dívida ativa e demais débitos administrados pela Secretaria de Estado da Fazenda.**

Dispositivo Legal: **Lei nº 3938/66, Art. 154**  
Número da certidão: **240140066987602**  
Data de emissão: **01/03/2024 08:21:06**  
Validade (Lei nº 3938/66, Art. 158): **28/08/2024**

**A autenticidade desta certidão deverá ser confirmada na página da Secretaria de Estado da Fazenda na Internet, no endereço: <http://www.sef.sc.gov.br>**

**Este documento foi assinado digitalmente**  
Impresso em: 01/03/2024 17:36:00



**MINISTÉRIO DA FAZENDA**  
Secretaria da Receita Federal do Brasil  
Procuradoria-Geral da Fazenda Nacional

**CERTIDÃO NEGATIVA DE DÉBITOS RELATIVOS AOS TRIBUTOS FEDERAIS E À DÍVIDA  
ATIVA DA UNIÃO**

**Nome: TIPOTIL - INDUSTRIA GRAFICA LTDA**  
**CNPJ: 86.375.870/0001-60**

Ressalvado o direito de a Fazenda Nacional cobrar e inscrever quaisquer dívidas de responsabilidade do sujeito passivo acima identificado que vierem a ser apuradas, é certificado que não constam pendências em seu nome, relativas a créditos tributários administrados pela Secretaria da Receita Federal do Brasil (RFB) e a inscrições em Dívida Ativa da União (DAU) junto à Procuradoria-Geral da Fazenda Nacional (PGFN).

Esta certidão é válida para o estabelecimento matriz e suas filiais e, no caso de ente federativo, para todos os órgãos e fundos públicos da administração direta a ele vinculados. Refere-se à situação do sujeito passivo no âmbito da RFB e da PGFN e abrange inclusive as contribuições sociais previstas nas alíneas 'a' a 'd' do parágrafo único do art. 11 da Lei nº 8.212, de 24 de julho de 1991.

A aceitação desta certidão está condicionada à verificação de sua autenticidade na Internet, nos endereços <<http://rfb.gov.br>> ou <<http://www.pgfn.gov.br>>.

Certidão emitida gratuitamente com base na Portaria Conjunta RFB/PGFN nº 1.751, de 2/10/2014.

Emitida às 17:35:10 do dia 01/03/2024 <hora e data de Brasília>.

Válida até 28/08/2024.

Código de controle da certidão: **252D.68C8.D75F.3F2C**

Qualquer rasura ou emenda invalidará este documento.



PODER JUDICIÁRIO  
JUSTIÇA DO TRABALHO

## **CERTIDÃO NEGATIVA DE DÉBITOS TRABALHISTAS**

Nome: TIPOTIL - INDUSTRIA GRAFICA LTDA (MATRIZ E FILIAIS)  
CNPJ: 86.375.870/0001-60  
Certidão n°: 14200315/2024  
Expedição: 01/03/2024, às 17:37:34  
Validade: 28/08/2024 - 180 (cento e oitenta) dias, contados da data de sua expedição.

Certifica-se que **TIPOTIL - INDUSTRIA GRAFICA LTDA (MATRIZ E FILIAIS)**, inscrito(a) no CNPJ sob o n° **86.375.870/0001-60**, **NÃO CONSTA** como inadimplente no Banco Nacional de Devedores Trabalhistas. Certidão emitida com base nos arts. 642-A e 883-A da Consolidação das Leis do Trabalho, acrescentados pelas Leis ns.º 12.440/2011 e 13.467/2017, e no Ato 01/2022 da CGJT, de 21 de janeiro de 2022. Os dados constantes desta Certidão são de responsabilidade dos Tribunais do Trabalho.

No caso de pessoa jurídica, a Certidão atesta a empresa em relação a todos os seus estabelecimentos, agências ou filiais.

A aceitação desta certidão condiciona-se à verificação de sua autenticidade no portal do Tribunal Superior do Trabalho na Internet (<http://www.tst.jus.br>).

Certidão emitida gratuitamente.

### **INFORMAÇÃO IMPORTANTE**

Do Banco Nacional de Devedores Trabalhistas constam os dados necessários à identificação das pessoas naturais e jurídicas inadimplentes perante a Justiça do Trabalho quanto às obrigações estabelecidas em sentença condenatória transitada em julgado ou em acordos judiciais trabalhistas, inclusive no concernente aos recolhimentos previdenciários, a honorários, a custas, a emolumentos ou a recolhimentos determinados em lei; ou decorrentes de execução de acordos firmados perante o Ministério Público do Trabalho, Comissão de Conciliação Prévia ou demais títulos que, por disposição legal, contiver força executiva.

**CERTIDÃO RECUPERAÇÃO JUDICIAL, EXTRAJUDICIAL E FALÊNCIA Nº: 1826983**  
**Comarcas e Turmas Recursais (Primeiro Grau)**

**CERTIFICAMOS**, na forma da lei, que, consultando os sistemas processuais, **NÃO CONSTAM** em tramitação nas comarcas do Estado de Santa Catarina **AÇÕES FALIMENTARES EM GERAL** contra:

**NOME: TIPOTIL - INDÚSTRIA GRÁFICA LTDA**

Raiz do CNPJ: 86.375.870

País endereço da sede : BRASIL

Estado endereço da sede : SANTA CATARINA

Município endereço da sede : TIMBO

Endereço da sede : FRITZ LORENZ, N° 1114, BAIRRO FRITZ LORENZ 89120-000

Certidão emitida às 18:50 de 06/03/2024.

a) Os dados que serviram de parâmetro para a realização da busca e para expedição desta certidão são de responsabilidade do(a) solicitante, inexistindo qualquer conexão com a Receita Federal ou outra instituição pública para autenticação das informações prestadas, competindo ao(à) interessado(a) ou destinatário(a) sua conferência.

b) Certidão expedida gratuitamente, nos termos da Resolução CNJ n. 121/2010 e Resolução Conjunta GP/CGJ n. 6/2023.



## Orçamento 6212/24

Proposta nº 18638

Timbó; quinta-feira, 29 de fevereiro de 2024



À

**Amavi**

Telefone (47) 3531-4246

A/C: Fabiana

Conforme solicitação, apresentamos abaixo nossa estimativa de preços conforme especificações e condições gerais:

### Livro Caminhos do Alto Vale

#### Opção 1

Componente	Cores	Substrato	Formato	Acabamento
Capa	4x4	Couché Brilho 210 g/m <sup>2</sup>	148 x 210 mm	Prova digital e Laminação Frente BOPP Brilho
Miolo 52 Páginas	4x4	Couché Brilho 115 g/m <sup>2</sup>	148 x 210 mm, 52 Páginas	Prova digital

#### Acabamento Geral

Livro - 23 Faturamentos(Qtd 1), Grampeado, Embalagem e Entrega em Rio do Sul / SC (1)

Produto	Quantidade	Unitário (R\$)	Total (R\$)
Qtd.1 - Livro	12.000	1,7370	20.844,00
Qtd.2 - Livro	23.000	1,6393	37.703,90

#### Condições de Venda

**Tributação:** Imune (Sujeito a avaliação de conteúdo editorial)

**Entrega:** A combinar, após a Liberação da Prova

**Cond pgto:** 28 dias

**Validade:** 10 Dias

#### Observações

- \* Crédito sujeito a aprovação.
- \* A Tipotil reserva-se o direito de fornecer 10% a mais ou a menos da quantidade solicitada,
- \* Para impressos com alta fidelidade colorimétrica, exige-se prova de cor de qualidade

Na expectativa de aprovação desta proposta, subscrevemo-nos

**Autorizamos a execução do(s) serviço(s) acima discriminado(s)**

Nome: \_\_\_\_\_

Assinatura: \_\_\_\_\_

Data: \_\_\_\_ / \_\_\_\_ / \_\_\_\_

Proposta nº : 18638

Atenciosamente,

\_\_\_\_\_  
**Tipotil Indústria Gráfica Ltda.**



À

**AMAVI - ASSOCIAÇÃO DE MUNICÍPIOS DO ALTO VALE DO ITAJAI**

07 de Fevereiro de 2024

Fone: (47) 3531-4246 / E-mail: [turismo@amavi.org.br](mailto:turismo@amavi.org.br)

**Cod. Proposta:31820**

Prezado Sr.(a) **Fabiana Dickmann**

**Cod. Cliente: 15490**

**Apresentamos proposta de orçamento conforme solicitação:**

Orç.	Descrição	Qtde(s)	Vir. Unit.	Vir. Total
41510	Catálogo de Turismo (Capa + 52 páginas)	12.000 ( )	2,3300	27.960,00
	Capa> Tam. 14,8x21cm (Fechado) - 29,7x21cm (Aberto), Papel Couchê Brilho 170 g/m <sup>2</sup> , Imp. 4x4 Cores; Acabamentos: Prova Plotter; Laminação BOPP Frente/Verso Fosco;	23.000 ( )	2,2000	50.600,00
	Miolo> Tam. 14,8x21cm (Fechado) - 29,7x21cm (Aberto), Papel Couchê Brilho 115 g/m <sup>2</sup> , Imp. 4x4 Cores; Acabamentos: Prova Plotter; Corte Reto; Alceado; Shrink;			

- Informamos que as quantidades orçadas poderão ser entregues e faturadas com 10% a mais ou a menos da quantidade solicitada.
- Arte fornecida pelo cliente.
- Prazo de entrega válido após liberação da arte pelo cliente.
- Crédito sujeito a aprovação.
- Conforme lei complementar 157/16 - materiais impressos para uso exclusivo do autor da encomenda incidem ISSQN, materiais impressos destinados a futuras operações de industrialização ou comercialização incidem ICMS.
- Os valores apresentados nesta proposta já atendem a IN 2.121/22 da RFB.

**Informações Adicionais:**

**Forma de pagamento:** 30 dias

**Prazo de entrega:** a combinar

**Validade:** 10 dias

**Representante :** VIVIAN GRASCIELE CORREIA

Atenciosamente,

\_\_\_\_\_  
Jefferson

De acordo: \_\_\_\_\_ / / \_\_\_\_\_.

\_\_\_\_\_  
Cliente - visto e data.



Possui 25 unidades impressoras

1ª Offset Digital QM-DI HEIDELBERG do estado no tam. 33x48 (sem necessidade de título)

1ª Offset Digital SM-DI HEIDELBERG da América Latina no tam. 52x72 (sem necessidade de título)

Proposta Nº 422207  
Pomerode, 5 de Fevereiro de 2024

A  
AMAVI 100000  
Att. DIVERSOS  
TEL (47), FAX

Prezado(s) Senhor(es)

Apresentamos nossa cotação conforme sua solicitação:

**Título:** LIVRETOS  
**N. Páginas:** 56 = CAPA + 52 PAGINAS

Componente	Cores	Papel	F.Fechado	F.Aberto	Acabamentos
CAPA 4pg	O 4x4	COUCHÊ BRILHO L-2 210grs	148x210	297x210	LAMINAÇÃO BRILHO FRENTE; PROVA DIGITAL;
MIOLO 4pg	O 4x4	COUCHÊ BRILHO L-2 115grs	148x210	297x210	PROVA DIGITAL;
MIOLO 48pg	O 4x4	COUCHÊ BRILHO L-2 115grs	148x210	297x210	PROVA DIGITAL;

**Acabamento Geral:**

LIVRETOS	DOBRA; GRAMPO;
----------	----------------

Produto	Quantidade	Unitário (R\$)	Total(R\$)
LIVRETOS	500	8,2500	4.125,00
LIVRETOS	1.000	5,2500	5.250,00
LIVRETOS	2.000	3,7000	7.400,00
LIVRETOS	12.000	2,3500	28.200,00
LIVRETOS	23.000	2,2500	51.750,00

**Condições de Venda:**

Cond.Pagto : 28 ddd  
Entrega : a combinar  
Validade : 7 dias  
Contato : RONALDO KRETZER -

**Observações:**

1. Esta proposta é válida para impressos e suas características conforme descrito acima.
2. Para impressos com alta exigência colorimétrica exige prova de cor de qualidade
3. Crédito sujeito a aprovação
4. A Mayer reserva-se o direito de fornecer 10% a mais ou a menos da quantidade solicitada

**Atenciosamente,**  
**Impressora Mayer Ltda.**  
**Depto.Comercial**

IMPRESSORA MAYER LTDA  
Rua 15 de Novembro, 1000 - Centro  
89107-000 - Pomerode - SC  
FONE/WHATSAPP: (47) 3395-3000  
e-mail: mayer@mayer.ind.br  
www.mayer.ind.br  
Siga-nos em nossas redes sociais  
**@impressoramayer**

Autorizado para Produção em: \_\_\_\_/\_\_\_\_/\_\_\_\_

Item(s): \_\_\_\_\_, \_\_\_\_\_, \_\_\_\_\_, \_\_\_\_\_.

Assinatura do Responsável: \_\_\_\_\_  
(Nome Legível)



*Os melhores caminhos  
começam aqui!*

Agrolândia  
Agronômica  
Atalanta  
Aurora  
Braço do Trombudo  
Chapadão do Lageado  
Ibirama  
Ituporanga  
Laurentino  
Leoberto Leal  
Lontras  
Mirim Doce

Petrolândia  
Pouso Redondo  
Presidente Getúlio  
Rio do Campo  
Rio do Sul  
Salete  
Taió  
Trombudo Central  
Vidal Ramos  
Vitor Meireles  
Witmarsum

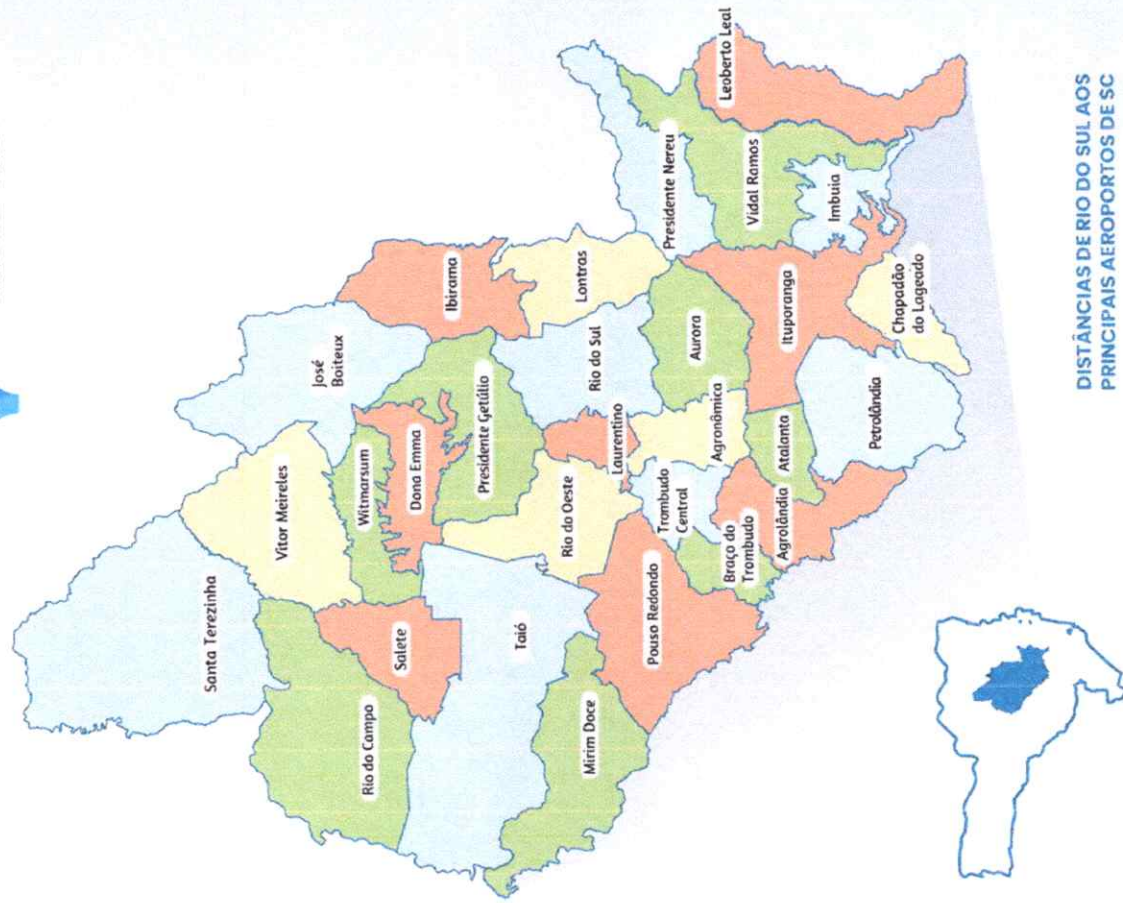


[caminhosdoaltovale.org.br](http://caminhosdoaltovale.org.br)  
(47) 3531-4242

[caminhosdoaltovale.org.br](http://caminhosdoaltovale.org.br)



*Caminhos*  
do Alto Vale



# Conheça e encante-se pela região Caminhos do Alto Vale!

Com seu povo hospitaleiro, belas paisagens, rica gastronomia e tradições preservadas, os atrativos turísticos despertarão todos os seus sentidos.

Cachoeiras, cânions, picos, trilhas, esportes de aventura, comida do campo, manifestações culturais e clima de vale te encantarão, localizado no coração do Estado de Santa Catarina o Caminhos do Alto Vale te espera.



## **Caminhos do Alto Vale**

A região Caminhos do Alto Vale é uma das mais novas regiões turísticas do Estado de Santa Catarina.

Aqui é possível encontrar os traços da cultura de seu povo na gastronomia, arquitetura, em festas e nas tradições religiosas. Se destaca pela grande quantidade de opções encantadoras de cachoeiras, cânions, parques ecológicos, bem como áreas de preservação.

Na região é possível praticar diversas modalidades de esportes radicais, o segmento de turismo religioso vem se destacando nacionalmente com santuários, parque religioso, circuito de peregrinação estruturados para bem receber a todos.

Conheça as diversas experiências e vivencie dias incríveis em uma das mais belas e acolhedoras regiões no “Caminhos do Alto Vale”.

[caminhosdoaltovale.org.br](http://caminhosdoaltovale.org.br)



## **Circuito Caminhos do Campo**

O “Caminhos do Campo” é um circuito de turismo no espaço rural, desenvolvido através da Associação dos Municípios do Alto Vale do Itajaí (AMAVI) e que vem sendo implantado na região turística Caminhos do Alto Vale.

Iniciou em 2018, com o objetivo de oferecer aos turistas novas experiências e a oportunidade de vivenciar as práticas, costumes, tradições, cultura, gastronomia local, além de oferecer mais uma alternativa de renda para as famílias que vivem no campo, fortalecendo e incentivando sua permanência na área rural.



Janeiro de 2023.

## FICHA TÉCNICA

### PRODUÇÃO

Associação dos Municípios do Alto Vale do Itajaí (AMAVI)

### COORDENAÇÃO INSTITUCIONAL

**José Eduardo Rothbarth Thomé**  
Presidente da AMAVI

**Paulo Roberto Tschumi**

Secretário Executivo da AMAVI

### COORDENAÇÃO GERAL

**Fabiana Dickmann**

Assessora de Turismo e Cultura da AMAVI

### PROJETO GRÁFICO E DIAGRAMAÇÃO

**Aline Salla**

Designer Gráfico da AMAVI

Foto: Arquivo Prefeitura Municipal de Chapadão do Lageado

## APOIO TÉCNICO MUNICIPAL E REVISÃO - GESTORES DE TURISMO

**Patricia Ferreira**

Coordenadora de Turismo do Município de Agrolândia

**Agate Regina Gessner Maggio**

Responsável pelo Setor de Turismo do Município de Agronômica

**Vilma da Silva Krause**

Secretária de Turismo e Meio Ambiente do Município de Atalanta

**André Müller**

Assessor de Turismo do Município de Aurora

**Jonatan Koenig Truppel**

Secretário de Cultura, Turismo e Lazer do Município de Braço do Trombudo

**Orli Carlos Paul**

Secretário do Meio Ambiente e Turismo do Município de Chapadão do Lageado

**Norberto Weimrich**

Diretor do Departamento de Turismo do Município de Ibirama

**Paulo Roberto Ribeiro**

Secretário de Turismo, Esporte, Cultura e Eventos do Município de Ituporanga

**Armando José de Oliveira**

Secretário de Habitação, Planejamento, Indústria, Comércio e Turismo do Município de Laurentino

**Juliana de Souza Franzen**

Secretária da Agricultura, Turismo e Meio Ambiente do Município de Leoberto Leal

**Valmor Zandonai**

Secretário Desenvolvimento Econômico e Turismo do Município de Lontras

**Genésio Altino de França**

Secretário de Cultura e Turismo do Município de Mirim Doce

**Maro Hafemann**

Secretário de Juventude, Esporte e Turismo do Município de Petrolândia

**Talesi Koglin**

Assistente do Departamento de Administração do Município de Pouso Redondo

**Amadeu Gonçalves**

Diretor de Turismo do Município de Presidente Getúlio

**Alair Florêncio**

Secretário de Cultura e Turismo do Município de Rio do Campo

**Paulo José Fiamoncini**

Secretário de Desenvolvimento Econômico do Município de Rio do Sul

**Alexandre Salvador**

Assessor de Comunicação do Município de Salete

**Marina do Nascimento**

Diretora do Departamento de Turismo do Município de Taíó

**Estela Becker**

Assessora de Comunicação do Município de Trombudo Central

**Pricila Buss**

Secretária de Turismo e Meio Ambiente do Município de Vidal Ramos

**Darci Moreira**

Secretário de Turismo, Cultura e Esportes do Município de Vitor Meireles

**Sabrina Eduardo Soares**

Secretária de Educação, Cultura e Esporte do Município de Witmarsum

Distante a 14 km da BR-470, Agrolândia, conhecida como a Terra das Tradições é um município em crescimento expressivo na região e que recebe o turista com muito acolhimento. As pequenas propriedades rurais demonstram a grande força do turismo com suas cachoeiras, florestas, serras e vales que, junto com a boa cozinha do interior e a hospitalidade são grandes atrativos da região.



Foto: Arquivo Prefeitura Municipal

### Para quem busca contato com a natureza

Localizada aos pés da Serra Geral e acima do Médio Vale do Itajaí, possui o relevo formado por planícies e montanhas e o clima característico do sul do Brasil.

Conta com roteiros diversificados com parques aquáticos para o Turismo de Lazer, rotas de Cicloturismo pelo seu belíssimo interior e visitas a propriedades rurais que oferecem ricas experiências de lazer, contemplação, descanso, trilhas, pesca, cavalgadas, colhe e pague e atividades típicas do Turismo Rural.

### Cultura

O Turismo Cultural tem presença marcante com suas tradições germânicas, através da arquitetura das casas e prédios públicos, como o Casarão, das danças folclóricas, festas populares, museus além da gastronomia variada.

Destaque para a festa de aniversário da criação do município, com a tradicional Festa da Colheita, a FECOL e as festas de Rei e Rainha do Tiro e do Bolão que são realizadas anualmente, nos seus três clubes tradicionais.

As tradições campeiras também são valorizadas pelo seu artesanato guasqueiro, músicas, cavalgadas e rodeios.

### Sugestões para conhecer

Como diferenciais turísticos do município, a sugestão é visitar o Vale das Artes, que possui uma trilha que leva seus visitantes ao convívio com a mata nativa, passando por esculturas entalhadas em pedras de arenito até uma bela cachoeira e a "Igreja Preta", construída em estilo neogótico, considerada pela comunidade Luterana, a única nesta coloração no Brasil.



Foto: Arquivo Prefeitura Municipal





## Para contemplar

Agronômica cidade de belos relevos, com suas planícies e montanhas que nos encantam. Suas paisagens impressionantes do cultivo do arroz irrigado, espelhos da água, campos verdejantes e os dourados das arrozeiras.

Com o título de campeã em produtividade de arroz irrigado por hectare, tem a cada dois anos a FERROZ, Festa Estadual do Arroz, com a gastronomia baseada em seus pratos típicos a base de arroz e muito entretenimento.

## Cultura

Pequena, mas grande acolhedora, Agronômica tem em suas raízes muitas riquezas, festas religiosas, tradições, casarões, e caminhos sinuosos e exuberantes que nos levam a diversas comunidades do interior e cidades vizinhas.

## Gastronomia

Na gastronomia tem comida boa e lugares aconchegantes, perfeitos para celebrar e comemorar os bons momentos da vida.

## Venha conhecer Agronômica!



Localizada no vale, passagem de tropeiros e nomeada Pastagem, em seguida os mesmos tropeiros a renomearam como Mosquito, devido a infestação colonizada no século XX por imigrantes italianos e alemães, sendo oficialmente instalado em 6 de junho de 1964 como Agronômica.

Localizada no Alto Vale do Itajaí iniciou sua colonização na sede, Dona Luiza em 1930, mais tarde Serra do Pitoco, caminho ideal para quem anseia por equilíbrio em meio a natureza. Povo ordeiro e acolhedor, voltado a preservação ambiental. Temos o título de capital ecológica de Santa Catarina, conhecida carinhosamente por "Cidade Jardim da Mata Atlântica". Oferecemos aos nossos visitantes a oportunidade de contemplar belas paisagens e viver a tranquilidade e a qualidade da vida interiorana.

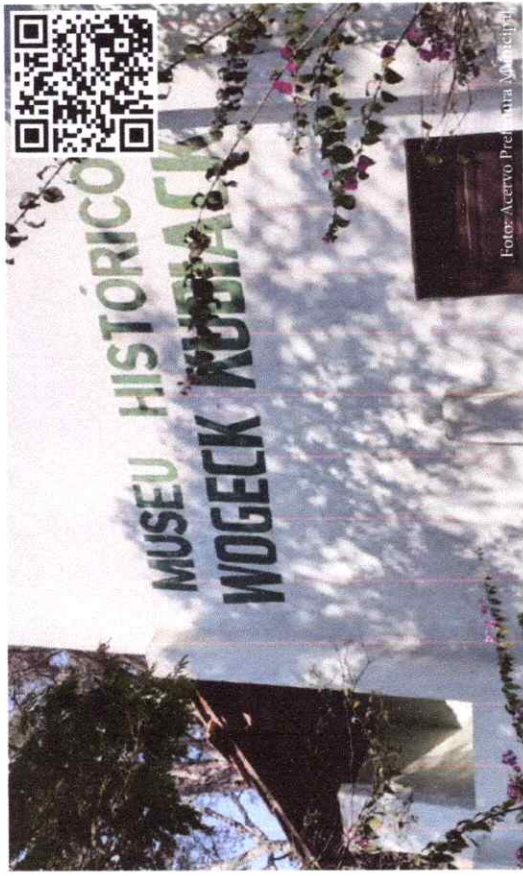


Foto: Acervo Prefeitura Municipal

### Museu Histórico Municipal Wogeck Kubiack

Localizado nas dependências do Parque Natural Municipal da Mata Atlântica, ocupa o espaço que antigamente, era utilizado pelo secador da feccularia Gropp.

Através de utensílios domésticos, ferimentos, utensílios indígenas, fotos, livros entre outros o museu conta parte da história de Atalanta.

O museu histórico está localizado no Parque Natural Municipal da Mata Atlântica, vila Gropp, a dois km do centro de Atalanta - Santa Catarina. E foi criado no ano de 2.000.

### Parque Natural Municipal da Mata Atlântica

É o primeiro parque que vem desempenhando papel importante no desenvolvimento do Turismo Ecológico da Região, preservação de 54 hectares da Mata Atlântica, objetivo de preservar, conservar e recuperar a mata.

É hoje um centro de referência do município de Atalanta para atividade ambiental, recuperação de áreas degradadas, enriquecimento de florestas secundárias e turismo ecológico.

### Cachoeira Perau do Gropp

Unidade de conservação Municipal, o Parque Mata Atlântica possui um mirante de onde pode ser visto a cachoeira com 41 metros de queda; duas trilhas em meio a Mata Atlântica, dando acesso a cascata córrego de Rio Caçador, com 18 metros e a cachoeira perau do Gropp com 41 metros de queda.



Foto: Acervo Prefeitura Municipal

Município pequeno, hospitaleiro e aconchegante, com uma população aproximada de 6.810 habitantes, distribuídos nos 207 km<sup>2</sup>. Tem na agricultura, indústria e comércio pujança, destacando-se com IDH elevado. Nas comunidades rurais encontra-se muitas riquezas socioculturais e econômicas. Possui na arquitetura ainda algumas casas em construção enxaimel preservadas. Outras fortes características do município são as belezas cênicas como o relevo, entre morros e chapadões.




Foto: Acervo Prefeitura Municipal

## Turismo

O agroturismo foi implantado em Aurora no ano de 2005, com a participação de famílias agricultoras e empreendedores rurais.

Segundo essa proposta, os agricultores familiares abriram as portas de suas propriedades para que os visitantes pudessem participar do convívio do seu dia-a-dia, para conhecer e vivenciar o saber, as histórias e a cultura, as paisagens com hospedagem simples, aconchegantes, regadas a conversas à beira do fogão a lenha, passeios pelo campo, saboreando deliciosas refeições com base na culinária germânica.

## Produção artesanal

A produção da cachaça, licores, doces pastosos e geleias, os embutidos, os biscoitos artesanais, o pão de milho com cará e batata doce, o pão de trança-Eircrans, o guimise, a galinha caipira com aipim, comida com influência da etnia alemã, podem ser encontradas nas festas comunitárias, restaurantes locais, padarias e propriedades rurais do município.

## Artesanato

O artesanato com fibras naturais, principalmente a palha de milho; o porongo, as esponjas, a palha de cebola, os grãos são o diferencial para quem gosta da Arte e são produzidos com criatividade e carinho por algumas artesãs.




Foto: Acervo Prefeitura Municipal

# Braço do Trombudo

Os imigrantes alemães vindos de Blumenau e redondezas, chegaram à região trilhando caminhos próximos ao Rio Itajaí-Açu, por volta de 1920 e 1921. Eles se deslocaram 101 quilômetros de Blumenau, vieram inicialmente montados em animais e mais tarde em carroças, prontos a povoarem novas terras.



Foto: Acervo Prefeitura Municipal

## Curiosidade

Nome Trombudo originou-se do fato de que na região existiam muitas antas, cujas trombas, associadas ao formato do leito do rio que, em suas descidas formava imensas trombas, e pelo fato de que os colonos baseavam-se em fatos da natureza para denominar novos lugares, surgiram daí nomes como Barra do Trombudo, Trombudo Central, Trombudo Alto (Agrolândia) e Braço do Trombudo.

## Turismo

O destaque são as belas paisagens, as cachoeiras e o povo acolhedor, busca se tornar um destino turístico com ênfase em turismo no espaço rural, atualmente o maior fluxo de turistas se dá com a realização de eventos, como a caminhada Morro Santo Antônio, Pedal Santo Antônio e Festa da Integração Cultural que trazem diversos turistas na cidade.

## Cultura

Na cidade, predomina os descendentes de imigrantes alemães, preservando suas raízes, atualmente a cidade possui, quatro grupos de dança Folclórica Alemã, além das aulas de música e artesanato que ajudam a preservar e diversificar a cultura local, toda essa riqueza cultural deu origem a "Festa da Integração Cultural" preservando as origens, mas também promovendo.

e dando espaço a diversidade de etnias presentes no município.

## Gastronomia

Na gastronomia também se nota os traços marcantes da colonização alemã com a produção caseira de pão de milho, pão de batata doce e cará, queijo Kochkäse "queijo cozido alemão", produção de geleias, conservas e cachaça.



# Chapadão do Lageado

Chapadão do Lageado é o município mais novo da região do Alto Vale do Itajaí, emancipado de Ituporanga/SC em 1995 e instalado em 1º de janeiro de 1997. Colonizado por descendentes alemães, por volta de 1922 estes vieram principalmente dos municípios de Tubarão, Braço do Norte, Angelina, São José, Bom Retiro e Urubici, subiram de cargueiro a serra do Rio Lageado colonizando a região, trabalhando na agricultura, no cultivo da mandioca e do milho.




Foto: Acervo Prefeitura Municipal

## Turismo

O relevo acidentado faz com que Chapadão do Lageado seja rodeado por montanhas e repleto de Cachoeiras como é o caso da Cachoeira do Rio Saltinho, localizada na comunidade de Rio Saltinho, distante 5 km da sede, com aproximadamente 90 metros de altura, do qual esbanja beleza mesmo em época de pouca chuva.

Outro aspecto desta cachoeira é que em seu interior existe uma caverna enorme, a qual serviu de moradia para Povos Indígenas aqui denominados Bugres. Sendo este local um ambiente muito propício à realização de trilhas ecológicas, como também para a prática do Ecoturismo.

O local possui Mirante com vista para a Cachoeira do Rio e uma passarela de vidro.

A Réplica do Cristo Redentor com 6 metros de altura que está fixada na Praça da Fé no Centro do Município.

Em Alto Rio Saltinho está a Serra da Santa, visitada mais intensamente no dia 12 de outubro, dia no qual pessoas de diversas partes vêm ao local para seguir em romaria até o topo da montanha onde está a imagem de Nossa Senhora Aparecida.

O portal do município foi feito em homenagem aos colonizadores, conta com um monumento com as estatuas de mulas e seus tropeiros subindo a Serra.

## Gastronomia

Na gastronomia também se nota os traços marcantes da colonização alemã com a produção caseira de pão de milho, batata doce e cara, queijo, produção de geleias, conservas, vinho artesanal, melado e em todas as residências é muito marcante servir o aipim com galinha caipira.




Foto: Acervo Prefeitura Municipal

Conhecida como “a cidade dos belos panoramas”, é notória por seu potencial turístico de atrativos naturais e culturais. Em meio a rios, cachoeiras, trilhas, construções históricas e propriedades rurais. Fundada em 08 de Novembro de 1897, ainda hoje seus moradores mantêm as fortes características da colonização europeia. Grande parcela da população é descendente de alemães e italianos e faz questão de preservar a maioria dos costumes trazidos pelos antepassados.



Foto: Arquivo Prefeitura Municipal

onde pode ser notada a colonização europeia na característica das construções, grande parte em estilo enxaimel, história e costumes.

Nos dias de hoje o visitante ainda encontrará na colônia a fumaça saindo das chaminés sinalizando que o almoço ou a janta estão sendo preparadas.

### Turismo de Aventura

“Capital Catarinense do Turismo de Aventura”, esse título é reconhecido desde 2008.

O relevo acidentado é ideal para esportes de aventura, como rapel, rafting, trekking, downhill, moto off-road e cicloturismo.

Além disso, está instalada em Ibirama a maior tirolesa urbana do Brasil.

### Turismo Cultural

As heranças culturais se manifestam principalmente através da arquitetura, da gastronomia, do artesanato, do gosto pela música e pela dança, das atividades dos clubes de tiro e de bolão, e ainda pelos idiomas alemão e italiano, que por vezes fazem parte do cotidiano de muitas famílias.

### Turismo Rural

Dirigir, pedalar ou caminhar pelas estradas para descobrir as belezas naturais e a vida no campo é um dos prazeres de quem visita o interior de Ibirama.

As paisagens e cenários nos remetem a vivência dos nossos antepassados



Foto: Arquivo Prefeitura Municipal

Com uma economia pujante onde se destaca principalmente a agricultura sendo Capital Nacional da Cebola, também em destaque a produção de fumo, milho, soja feijão entre outras. Conta com um comércio e indústria fortes. É internacionalmente conhecida pela Expofeira Nacional da Cebola, que surgiu para divulgar a qualidade do produto cultivado pelo município que atualmente abastece cerca de 14% do mercado nacional. Durante todo o ano a cidade também respira cultura e conta com a feira que é comercialização de artesanatos e produtos coloniais.




Foto: Acervo Prefeitura Municipal

### Parques e Belezas Naturais

O morador e turista que busca por locais para lazer têm inúmeras opções em Ituporanga. A cidade conta com diversos parques ideais para a realização de eventos, prática de atividades esportivas e culturais, contato com a natureza e lazer. Destaque para o Parque do Salto, Parque da Cidade, Parque da Cebola e Parque Ecológico Ingo Altenburg. É Privilegiada por suas belezas naturais com belas cachoeiras e grutas formadas por milhares de anos e que são totalmente preservadas proporcionando aos visitantes paisagens inesquecíveis.

### Turismo Rural e Caminhos do Campo

Um município bastante desenvolvido, mas que preserva as características de uma típica cidade do interior, o turismo rural proporciona que o visitante conheça em Ituporanga o dia a dia da vida no campo e tenha experiências únicas colhendo frutas direto do pomar, tendo contato com animais, descobrindo mais sobre agroecologia e experimentando as delícias produzidas em cada localidade, uma gastronomia com pratos típicos a base de cebola e comidas caseiras, desfrutando em alguma propriedade entre outras atrações das rotas da cebola e do Caminhos do Campo.

### Turismo Religioso

Ituporanga se consolida como um dos principais destinos do turismo religioso no Brasil. Na cidade o peregrino pode visitar o Santuário de Nossa Senhora de Lourdes e do Louvor, a Gruta Nossa Senhora de Lourdes, Igreja Matriz Santo Estevão, Seminário São Francisco de Assis e muitos outros atrativos para fortalecer e renovar sua fé.



Foto: Acervo Prefeitura Municipal



Nossa história começou em 1908 com a chegada dos primeiros colonizadores. O topônimo Laurentino é oriundo do sobrenome do senhor Manoel Laurentino de Andrade, um dos primeiros desbravadores da nossa terra. Em 1962, Laurentino foi emancipado politicamente.

Foto: Arquivo Prefeitura Municipal



Foto: Arquivo Prefeitura Municipal

### Cultura e Gastronomia

A cultura italiana em Laurentino está presente nos hábitos, nos costumes, na gastronomia e nas receitas derivadas do queijo.

Temos a Festa Estadual do Queijo e pratos à base de peixe, especialmente a tilápia em diversos restaurantes no município.

### Turismo Religioso

A natureza foi generosa com Laurentino, temos belas paisagens, como a Gruta Nossa Senhora de Lourdes, descoberta em 1953.

Assim como, o Oratório Nossa Senhora das Graças, com a maior réplica da imagem da Santa, do mundo.

Diante dos pés de Nossa Senhora pode-se ainda vislumbrar o Mirante e a Imagem do Sagrado Coração de Jesus.

### Passeios

A Praça Clemente Nardelli, reúne elementos que ilustram nossa história. O Parque Paleontológico José Loreno da Cunha, além da preguiça-gigante e a paleotoca, ainda dispõe da “Trilha Xaxim-bugio”.


Também contamos com o Museu de História Natural do Alto Vale, que abriga um amplo acervo de objetos arqueológicos e documentais que nos ajudam a entender melhor sobre a formação e evolução natural do nosso território

**Você é convidado a conhecer a história de Laurentino!**



Foto: Arquivo Prefeitura





# Leoberto Leal

A colonização iniciou-se em 1917, pelas famílias vindas de Angelina e Águas Mornas, descendentes de colonos da colônia Santa Teresa. O antigo distrito "Vargedo", foi emancipado em 12 de dezembro de 1962 sendo nomeado como Leoberto Leal, em homenagem ao deputado Leoberto Laus Leal, seu território faz divisa com os municípios de Imbuia, Alfredo Wagner, Ituporanga, Vidal Ramos, Angelina, Rancho Queimado e Nova Trento.

Foto: Arquivo Prefeitura Municipal




Foto: Arquivo Prefeitura Municipal

## Potencial Turístico

A economia é baseada na agricultura familiar, com grande potencial para o turismo rural e de natureza, sua beleza natural é formada por morros, colinas, cachoeiras, quedas d'água, riachos, grutas e trilhas naturais que sofreram pouca intervenção humana desde a sua colonização e que dão um aspecto romântico e pacato ao município, ouve-se o canto dos pássaros e o barulho tranquilizador das águas. Os jardins embelezam a cidade, fazendo da zona urbana um local agradável para os passeios.

## Festividades

Além das festas religiosas, que tem como cardápio típico o churrasco, a galinha recheada, os bolos, no dia do Colono e do Motorista há desfile de máscaras agrícolas com seus tradicionais enfeites, premiações, sorteo de brindes, apresentações culturais e baile com a escolha da realeza, bem como a comemoração do Aniversário do Município, inauguração das luzes de natal, com apresentações artísticas e baile show. Também ocorre anualmente encontro de trilheiros, cavalgadas e tropeadas.

## Rota Caminho do Louvor

O Município de Leoberto Leal integra a Rota do Caminho do Louvor, que faz a peregrinação do Santuário Nossa Se-

nhora de Lourdes e do Louvor (Ituporanga/SC) ao Santuário Santa Paulina (Nova Trento/SC).

Essa rota abrange os municípios de Ituporanga, Imbuia, Vidal Ramos, Leoberto Leal e Nova Trento, tem aproximadamente 130 km. Seguindo sempre as setas amarelas e a sinalização específica da trilha, o peregrino vai reforçando seu propósito observando a natureza privilegiada, superando as dificuldades do caminho que é a síntese da própria vida.




Foto: Arquivo Prefeitura Municipal

Assim como o animal que dá nome à cidade, a tímida Lontras, localizada no Alto Vale do Itajaí, está pronta para aparecer e despontar na região. Uma cidade repleta de riquezas naturais e culturais. Lontras tem tradição nas suas festas e na culinária, na cultura e arquitetura que despontam nos seus casarões antigos, nas cachoeiras, pontes e igrejas espalhados pela cidade. São estas as belezas que nos convidam a resgatar, conhecer, cuidar e contar sua história.



Foto: Arquivo Prefeitura Municipal

### Ponte XVI

História que foi cruzada pelos trilhos da estrada de ferro que contribuiu com o desenvolvimento da região. Um dos ícones dessa construção e do legado de empreendedorismo da região é o Pontilhão XVI. Um presente para a cidade, que atrai visitantes, moradores e curiosos para apreciar essa obra que harmoniza engenharia e natureza.

A estrutura da ponte feita pela empresa Stahlunion, veio da cidade de Dortmund - Alemanha. Sua construção deu-se no ano de 1928, sendo a ponte mais alta existente na serra da Subida, com 27 metros até o ribeirão. O vão é de 50 metros em curva, e proporciona um belíssimo visual.

### Cachoeiras são um destaque

Na localidade de Alto Cotias, encontramos lindas cachoeiras acessadas por várias trilhas preparadas para todas as idades, sendo um dos principais atrativos do local.

A propriedade está preparada para recebê-lo na companhia de amigos e familiares, para renovar suas energias e entrar em harmonia com o silêncio da natureza, quebrado pelo cantar dos pássaros. É relaxante e interage com a natureza, podendo se deliciar em águas cristalinas, ideal para crianças!

### Tapume da Firma Rauh

A represa artificial conhecida como “Tapume da Firma Rauh” fazia parte de um grande complexo industrial que existia nesta localidade e empregava muita gente.

Atualmente existem algumas ruínas daquele que foi um dos maiores complexos industriais no município. O nome do bairro, Francisco Rauh, é uma justa homenagem ao fundador da empresa, um homem visionário, porém simples e muito bondoso.



Foto: Arquivo Prefeitura Municipal

# Mirim Doce

A cidade, que vive basicamente da agricultura, teve colonização cabocla, alemã e italiana. O município teria sido batizado por militares da Guerra do Contestado (1912-1916) que estiveram nas terras do município em busca de madeira.



Foto: Arquivo Prefeitura Municipal

## Trilhas

O Morro do Funil é muito conhecido na região. É um marco de divisa entre os municípios de Pouso Redondo, Mirim Doce e Ponte Alta).

O pico tem 1.257 metros de altitude em relação ao nível do mar e do alto descobre-se um dos panoramas mais bonitos da região, com as cidades próximas e as montanhas que as cercam.

O local também é usado como ponto para telecomunicações devido a sua localização estratégica.

## Gastronomia

Possui no município, restaurante que oferece pratos à base de tilápia e camarão, localizado no interior do município e com atendimento de sexta a domingo.

## Cachoeiras

Para quem gosta do contato com a natureza, um dos destinos nesse verão pode ser Mirim Doce, já que várias cachoeiras fazem parte das opções turísticas do município.

Todas as cachoeiras estão abertas à visitação, em lugares que chegam de carro, com pequenas trilhas para serem feitas a pé, e também fáceis de encontrar.

Hoje as cinco principais cachoeiras do município são: Pedra Lisa, Cascata Campinas, Cascata Mirinzinho, Cachoeira do Segredo, Cachoeira do Funil e Cachoeira Salto da Mina.

Entre elas as que contam com quedas maiores são Campinas e Salto da Mina. É um belo atrativo natural principalmente no verão, para quem gosta de turismo e aventuras.



Foto: Arquivo Prefeitura Municipal



Habitada inicialmente por índios, a cidade foi colonizada por gaúchos e catarinenses procedentes do Planalto Serrano e, em 1915, por famílias de origem alemã vindas do sul do estado. Em 12 de julho de 1934, passou a categoria de distrito de Bom Retiro. Em 1948, com a emancipação do município de Ituporanga, Petrolândia passou a ser distrito do novo município, com a denominação de Perimbó. Quatorze anos mais tarde, a cidade foi instituída por lei e recebeu o nome de Petrolândia em decorrência de pesquisas de petróleo realizadas no município.



## Turismo rural e de natureza - Destinos para aproveitar cada momento

Localizada no Alto Vale do Itajaí, Petrolândia se tornou um destino turístico. O silêncio da mata, o contato com a natureza e o sabor direto da mesa do produtor, atraem visitantes que buscam novas experiências no meio rural.

A Represa Perimbó, localizada a 10 quilômetros do Centro, colocou Petrolândia na rota turística de quem busca tranquilidade e sossego em meio a natureza. As famílias podem acampar e pescar de anzol em pelo menos três, dos dez quilômetros de área alagada. As terras que pertencem a empresa de celulose, Klabim, desenharam a única represa com cenário europeu no Brasil.


O local movimentou a cidade e essa procura pelo turismo rural, motivou outras propriedades do município a apostarem no segmento.

Caminhos do Campo, projeto que abriu portas para o turismo de Petrolândia

Criado em 2018, o Circuito Caminhos do Campo oferece ao turista a oportunidade de vivenciar as tradições, a cultura e experimentar a gastronomia local. As atividades que são desenvolvidas neste roteiro encantam quem vem de longe, pessoas do próprio município

e da região, que jamais pensavam em fazer uma atividade turística no meio rural. São roteiros que priorizam um turismo responsável e sustentável.

A iniciativa profissionalizou os agricultores de Petrolândia que agregaram valor a sua propriedade e entregam ao turista uma experiência única e memorável. Atualmente sete propriedades fazem parte do roteiro, que são: Chácara Esmeralda, Cachaças Kunchin, Cheiro da Terra, Videira Encanto, Herd Bier, Ilhas do Perimbó e Pousada Blumenhaus.



# Pouso Redondo

Pouso Redondo, município do Alto Vale do Itajaí, conhecido por ser a capital do Estadual do Tropicito. Emancipado em 23 de julho de 1958, cortada pela BR-470 é a principal passagem para os países do Mercosul. O nome de Pouso Redondo deu-se pelo fato de no século XIX ter sido um local de passagem de tropas de gado, conduzida por tropeiros, que pousavam numa clareira de forma arredondada onde hoje se situa o trevo de acesso a Taio.



Foto: Acervo Prefeitura Municipal

## Turismo

A cidade se destaca pelas belas paisagens em meio a natureza e principalmente por suas cachoeiras, destas as mais conhecidas são João e Maria e a Cachoeira Pombinhas, neste local, o grande destaque se dá às duas cachoeiras que parecem gêmeas e despencam uma bem próxima à outra, formando assim duas atraentes quedas d'água.

Além disso, o local dispõe de trilhas ecológicas, área estruturada para camping, balneário, quiosques com churrasqueiras, banheiros, bar e lancheria.

Ainda em conexão com a natureza é possível se hospedar na Pousada Recanto das Furnas, localizada no Laggado, que oferece passeios a cavalo e quadriciclo em meio a natureza e pesca esportiva.

A área urbana possui boa estrutura de hospedagem às margens da BR- 470 com grande fluxo de visitantes.

## Lazer

Para os visitantes, no centro da cidade é possível aproveitar a vida noturna nos bares e restaurantes, ter momentos de lazer no Parque das Flores construído recentemente, foi projetado

para os momentos em família, amplo espaço para as crianças, espaço pet e fitness, arborizado e com um belo lago.

## Gastronomia

A opções gastronômicas da cidade estão concentradas às margens da BR 470, com ótimas opções e excelente atendimento. Destaque para a produção orgânica e dos queijos coloniais que predominam e vem evoluindo com ótimas lojas de fábricas.



Foto: Jair Fraudi

# Presidente Getúlio

Fundado em 1º de junho de 1904, através da imigração de 12 famílias de colonos suíços, recebeu o nome de Neu Zürich. A malária atingentou os primeiros imigrantes e vieram outros que fundaram a nova localidade com o nome Neu Breslau. Em 1953 teve o nome alterado para Presidente Getúlio. Sendo este o único município catarinense colonizado por suíço-germânicos além de alemães e italianos.

Foto: Arca da Prefeitura Municipal



Foto: Arca da Prefeitura Municipal

## Curiosidade

A religiosidade trazida pelos imigrantes é forte, em cada gruta, por menor que seja, tem uma figura sacra ou em um ponto marcante, tem pequenos e grandes capitéis, sendo locais de oração movidos pela fé.

## Turismo

Presidente Getúlio é conhecido como o “Vale das Cachoeiras” e detém essa marca pois possui mais de setenta cachoeiras. Tem belas paisagens combinadas em parte pela formação de furnas e paredes, pois é o final do Vale do Itajaí e tem em seu planalto pujante agricultura mecanizável, várias trilhas, cicloturismo, farta gastronomia e turismo rural através do Circuito Caminhos do Campo.

Sua festa principal é Expofeira Estadual do Leite, mas tem várias festas de comunidade, nas igrejas de interior, suas comemorações constantes cheias de alegria e descontração. Tudo isso aliado a um povo extremamente acolhedor.

## Cultura

Artesanato, vários corais, nas diversas faixas etárias e grupo de danças típicas e folclóricas.

Tem diversos eventos que estimulam os jovens a participarem das apresentações descobrindo assim talentos que possuem.

O costume de tocar acordeom é muito presente, tendo diversos gaiteiros nas comunidades.

## Gastronomia

A forte predominância dos imigrantes europeus deixaram o costume da gastronomia rica e saborosa. A produção de pão de milho, com batata, cará e inhame é presente.

No meio rural, a produção de queijos e os derivados do leite, como *kochkásé*, doce de leite, queijos, ricotas e nata tem destaque. É um município que tem na agricultura um terço da sua renda bruta e a produção do leite é grande.



Foto: Arca da Prefeitura Municipal

# Rio do Campo

O município com ar interiorano é uma ótima opção de destino turístico para quem procura e valoriza a qualidade de vida, também a segurança e a tranquilidade. São muitos os atrativos naturais, com cenários encantadores. Descendentes de italianos, Alemães, poloneses e o caboclo Brasileiro formam o nosso povo acolhedor. Nossa cidade é conhecida como "A terra das origens e das belezas naturais".

Foto: Acervo Prefeitura Municipal



## Rio do Campo e suas belezas

São muitos os encantos da nossa querida Rio do Campo, repleta de belezas naturais e cenários deslumbrantes, o município que, possui grandes áreas remanescentes da Mata Atlântica, conta com vários atrativos surpreendentes aos olhos de seus visitantes.

As belíssimas cachoeiras, os rios, o Cânion do Rio da Prata, um lugar mágico, suas paredes esculpidas pelo tempo, oferecem um visual único.

O morro do São Roque se destaca por ser um dos melhores pontos para a prática do voo de asa delta, além do mais, oferece uma visão espetacular de toda a região, o pôr do sol lá do alto do morro é fantástico.

## Celebrando a Colonização

Os descendentes de Italianos, Alemães, Poloneses e o Caboclo Brasileiro, celebram com desfiles temáticos, as danças, a culinária típica e no artesanato, as tradições de seus antepassados, na vó Grande "Festa das Origens e do Colono" um grande evento promovido pela administração municipal em parceria com demais entidades locais.

## Acolhida e Gastronomia

Aliado a essas belezas naturais temos um povo acolhedor, que nos Hotéis, restaurantes, pizzarias, pousadas e sítios recebem os visitantes oferecendo hospitalidade e muitas delícias, como licores, conservas, vinhos, sucos, doces, cucas e pratos típicos.



Rio do Sul é considerada a "Capital do Alto Vale", por ser a maior entre as 28 cidades da região. A história da colonização começou em Florianópolis durante o inverno de 1892, quando Francisco Frankenberger demonstrou interesse em comprar terras em Braço do Sul, região conhecida hoje como Alto Vale do Itajaí. Na década de 1920 começaram os primeiros movimentos para emancipação, e no dia 15 de abril de 1931, o território se desmembra de Blumenau e é batizado de Rio do Sul.




Foto: Acervo da Prefeitura Municipal

## Economia diversificada

Por ser uma das cidades com grande número de comércios, indústrias de vestuário, metal mecânico e eletrônico, Rio do Sul ganhou, com o passar dos anos, representatividade não apenas no estado, mas em nível nacional.

Outro destaque é o setor do vestuário que desenvolve produtos em jeans, malha, tecidos planos e moda em geral, o que fomenta o turismo de compras. E Rio do Sul vem se destacando ainda no ramo de inovação e tecnologia, com um dos centros que visam criar o ecossistema de inovação.

## A tradição e o turismo

Os turistas se encantam com o arquitetônico e hospitalar da cidade localizada no Alto Vale, que ainda preserva sua história de lutas e conquistas, por meio da Catedral São João Batista, o Museu Histórico Cultural Victor Lucas, a Igreja Evangélica Luterana, o Museu da Madeira, a Praça Ermemberg Pelligretti, o Parque Municipal Harry Hobus, além de exemplares da arquitetura histórica preservada, espalhados pelos bairros da cidade.

A diversidade de atrativos naturais encanta seus visitantes com paisagens repletas de montanhas, riachos, cachoeiras e mata nativa, espalhadas nas comunidades do interior, como a Cachoeira da Magia, o Morro do Funil, Mirante do

Javali e outros atrativos naturais localizados nas serras da cidade.

## Atrativos

O turismo rural é bastante difundido na cidade. Usos, costumes e tradições das famílias são apreciados nos sabores da gastronomia e vivenciados em longas conversas com agricultores e descendentes dos desbravadores. Junto com o ecoturismo, a cidade oferece espaço para a prática de voo livre e outras atividades como o *trekking*, o *canyoning* e o *rappel*.



Foto: Acervo da Prefeitura Municipal



O nome do município trata-se de uma reverência a Nossa Senhora da Salete, cuja imagem foi colocada em 1943 no Morro do Santuário, onde os padres seculares construíram um seminário que está sob a custódia da Congregação do Espírito Santo. Em 1949 Salete alcançou a autonomia político-administrativa. A população foi formada originalmente por descendentes de alemães e italianos. A religiosidade, cultura e turismo estão no DNA da cidade.



Foto: Arquivo Prefeitura Municipal

## Santuário

O Santuário Diocesano está localizada no Morro da Salete, onde é possível contemplar belas paisagens, além de apreciar imagens da Santa Nossa Senhora de Salete. O local já é rota do turismo religioso de Santa Catarina atraindo turistas e peregrinos.

O imponente prédio fica distante a 3,7 km do Centro. Local de fé, reflexão e agradecimentos, o visitante pode escolher entre dois caminhos para chegar, um pela via asfaltada e outro pelo belíssimo trajeto da via-sacra embreada em meio à mata, com capelinhas até o topo do morro.

Todos os anos no mês de setembro, em especial no feriado dia 19 de setembro, o Santuário reúne milhares de pessoas para comemorar as festividades alusivas à Padroeira.

Como infraestrutura mais recente você também vai encontrar um mirante e um balanço para se divertir e registrar momentos.

## A Gruta

Já a Gruta Nossa Senhora de Fátima fica localizada 4 km do Centro, na localidade de Furninha de Fátima. A fé e as belezas naturais se encontram no local.

Na entrada o visitante se depara com uma escadaria de mais de 100 degraus em meio à natureza, que leva diretamente ao lugar sagrado.

Na gruta encontra-se um oratório e bancos, além da imagem de Nossa Senhora de Fátima, colocada por um dos moradores.

No espaço os fiéis fazem suas orações contemplando a queda de uma cachoeira e os sons da mata. A calmaria e a paz são marcas deste lugar.



Foto: Arquivo Prefeitura Municipal



Localizado na região do Alto Vale do Itajaí, Taió é uma pequena cidade no interior do estado de Santa Catarina, destino perfeito para quem busca tranquilidade e sossego, contato com a natureza, experiências rurais e boa comida caseira. O relevo na região é acidentado o que propicia grande incidência de córregos, riachos, cachoeiras, cascatas e pequenos sítios, onde residem mais de 30% da população, contribuindo para a oferta diversificada experiências no meio rural. De povo simples e acolhedor, o município teve em sua colonização a predominância das etnias alemã e italiana, sendo a cultura preservada por meio da arquitetura, música, dança e gastronomia.



Foto: Acervo Prefeitura Municipal

### Complexo Portal de Pedra da Pechincha

Um dos atrativos mais visitados no município, o Portal de Pedra da Pechincha é o local mais cobiado do complexo, é um verdadeiro cartão postal.

Mas a beleza do ambiente se espalha ainda pelos cânions, cachoeiras, paredões e pelos quilômetros de trilha em meio a Mata Atlântica Nativa, que rendem fotos e experiências incríveis.

### Paraiso das Conchas

Quem visita Taió, não pode deixar de conhecer os fósseis das conchas *Heteropecten catharinae*, com calibre de formação de aproximadamente 290 milhões de anos.

Tem esse nome, em homenagem ao estado de Santa Catarina, pela sua exclusividade no afloramento desse fóssil bivalve marinho.

Taió é destaque pela quantidade de fósseis encontrados por m2 e pelo tamanho das conchas que chegam a medir 8 cm, conforme pesquisa pelo Dr. Hugo Schmidt Neto. Um verdadeiro Paraíso das Conchas.

### Gastronomia

As tradições se misturam e os sabores se realçam. É comum a mistura de pratos

típicos das etnias alemã e italiana no mesmo cardápio, aipim, galinha caipira, polenta e macarrão caseiro, estão fortemente presentes nas refeições. Os cafés são fartos, o famoso “pão de milho” com “queijinho” e “chimia de ovo” são irresistíveis, também são famosas as roscas de polvilho, as cucucas, as geleias, além dos embutidos, queijos e o “pão com bolinho”.



Foto: Acervo Prefeitura Municipal

# Trombudo Central

Há 20 quilômetros de Rio do Sul, está localizada a cidade da pedra ardósia e da gastronomia à base de tilápia. Quer conhecer Trombudo Central?

A cidade possui 7.506 mil habitantes e sua história iniciou em 1904 com a chegada das famílias de Ernesto Prada e Emílio Graupner. Inicialmente as terras pertenciam ao município de Porto Belo, depois a Blumenau e em 1933 se tornou distrito de Rio do Sul. Sua emancipação política aconteceu 25 anos mais tarde, em 1958. A versão do nome de Trombudo Central teve origem a partir do Rio Trombudo, pois seu curso formava imensas trombas. Na época, os colonizadores se baseavam em acidentes geográficos para denominar novos lugares.



## Trilho do Trem

O desenvolvimento de Trombudo Central está associado à ampliação da Estrada de Ferro Santa Catarina. Em 1958, com a inauguração da Estação de Carga, o município estava ligado ao litoral. A Estação de Cargas permaneceu como ponta de linha até 1971, quando o governo decidiu encerrar as atividades da ferrovia.

Mesmo com a linha desativada, a história do trem é muito presente na comunidade que preserva obras como o viaduto no Centro e a Estação de Cargas da antiga Estrada de Ferro Santa Catarina, recentemente reformada para se tornar o Centro Cultural.

## Pedra Ardósia

A extração da pedra ardósia se tornou uma potência a partir da década de 80. Em Trombudo Central se concentra a maior quantidade de material de Santa Catarina.

## Herança alemã

As casas antigas preservadas, caracterizadas pela técnica enxaimel, retratam os traços da colonização. Uma dessas propriedades está localizada na SC-281, no KM 182. A Krüger Haus foi construída na década de 30, pelo senhor Hermann Krüger que chegou

a estas terras em 1923. O espaço muito bem conservado começou a atrair turistas de todo o Estado e atualmente, recebe grupos, por agendamento.

## Tilápia é destaque na gastronomia

Com 25 produtores de tilápia, Trombudo Central se destaca no cenário regional e reforça o importante papel da piscicultura na economia da cidade. A tilápia se tornou fonte de renda e impulsionou a gastronomia. O cultivo dessa variedade de peixe deu nome à festa típica da cidade, a Festa Regional da Tilápia, que teve sua primeira edição em 2022.



Foto: Acervo Prefeitura Municipal

# Vidal Ramos

O Município caracteriza-se por suas inúmeras belezas naturais e por celebrar a Doce Festa, festa típica do Município realizada desde o ano de 1996. A festa reúne em um só local o que diariamente é oferecido nas confeitarias da cidade, herança dos colonizadores. No cardápio, doces caseiros, biscoitos, geleias, compotas de frutas e muitos outros.



Foto: Acervo Prefeitura Municipal

## Trilha Augusto Pirchardt

No Parque de Eventos, onde a festa é realizada, o visitante pode conhecer a trilha Augusto Pirchardt, com uma caminhada de 1.500 metros passando por várias esculturas de cimento feitas por artistas locais. Foram construídos monumentos no formato de animais, como tatu, aranha, cobra e morcego.

A colonização do município também está representada. Destaque ainda para o gigante violão. O instrumento, também feito com cimento, tem quatro metros de altura e quinze de comprimento, representando a cultura de Vidal Ramos.

## Café Colonial Acacius

A cidade também oferece um delicioso café colonial muito famoso na região e no estado. A mesa é farta, com um cardápio rico e variado, trazendo um convite certo para quem visita o local.

## Banda Municipal de Vidal Ramos

Além das características culinárias e das belezas naturais, a música recebe relevância. O Município possui uma escola de Música onde oferece aos alunos a oportunidade de aprenderem diversos instrumentos musicais.

Hoje a Banda Municipal da Cidade é formada por alunos e professores da escola de Música Evaldo Boing e participa constantemente de festivais culturais no Município bem como apresentações envolvendo toda a região do alto vale. O repertório varia entre rock, baião, samba, músicas natalinas entre outros estilos musicais.



Foto: Acervo Prefeitura Municipal

O município de Vitor Meireles foi colonizado principalmente por imigrantes Italianos, Alemães e Poloneses, o que determinou as características culturais do município. Traços históricos dos colonizadores podem ser encontrados na Alafona da Família Bittencourt, construída em 1953 e é movida a roda d'água, no Alambique da Família Borguesan e nas comidas típicas como a polenta com galinha, pão de milho, mel, melado, pratos à base de peixe, além do Piriquito, prato típico Polonês.



Foto: Acervo Prefeitura Municipal

## Turismo

Localizado na Rodovia Pedro Fossa - SC 421, o Mirante é um dos locais mais visitados de Vitor Meireles, uma vez que oferece vista panorâmica privilegiada de toda a cidade.

Além da linda paisagem é possível se divertir no balanço gigante que fica localizado à frente do paredão proporcionando uma sensação de muita adrenalina. O local conta com mesinhas à sombra que propiciam espaço ideal para realizar piquenique.

O Cristo Redentor, localizado na mesma rodovia, pouco antes da chegada principal da cidade. Subindo cerca de 50 metros pela trilha acima do Cristo, chega na linda cachoeira com cerca de 20 metros de queda.

Continuando pela trilha é possível chegar à gruta com cerca de 16 metros de profundidade, o local é todo sinalizado, facilitando o acesso dos visitantes.

## Sítio Agroboing

O Sítio Agroboing está localizado “pertinho do céu”, no alto da serra, na localidade de Serra da Abelha. Um lugar de paz, aconchego e tranquilidade. Onde a brisa do vento sopra, o canto dos pássaros ressoa e o aroma da natureza fascina.

O local oferece saborosas experiências culinárias, viajando por nossas raízes

ancestrais e também atuais, dentre as quais estão degustação de uvas de alta qualidade e sabor (em época de produção), bem como pães de cilindro e broa de forno a lenha, cucas e outras delícias. Sem contar a degustação de nossos subprodutos que são magníficos.

Oferece atividades de lazer para todas as idades como, mini parque de diversão, área de conversa, visita aos animais da propriedade. Os visitantes podem desfrutar da pequena área de descanso, montada ao ar livre e composta por redes. Para deixar seu descanso ainda mais memorável.



Foto: Acervo Prefeitura Municipal

Witmarsum foi inicialmente chamada de Nova África, já que seus desbravadores Alemães chegaram em 1924, combateram na 1ª Guerra Mundial em áreas do Continente Africano. Em 1930, grande número de Russos vindos da Ucrânia, renomearam passando a ser Witmarsum (significa Estrela Azul). Em 1962 conquistou emancipação política. A Economia baseia-se na agricultura, pecuária, ramo têxtil e madeireiro.




Foto: Acervo Prefeitura Municipal

## Turismo

Pequena cidade do Vale Norte, Witmarsum é um cenário de valores históricos e culturais relevantes.

Seu relevo acidentado faz com que o município seja rodeado por montanhas e cachoeiras, belo exemplo é Cachoeira do Cambará com 65 metros de queda, fica aproximadamente 5 km da sede, possui amplo e belo espaço para camping e com frequência recebe praticantes de Rapel.

cultos dominicais, realizados muitas vezes na língua alemã, idioma usado habitualmente pela comunidade. Localizada na comunidade de Alto Rio Krauel, aproximadamente 16 km da sede, a Gruta Nossa Sr<sup>ª</sup> de Fátima é recanto de paz e sossego, onde fiéis renovam sua fé e agradecem todas as graças recebidas. Na culinária, destaca-se o marreco com repolho roxo, salada de batata e a tradicional feijoada, realizada na festa do Colono.

## Cultura

O Casarão Menonita, com estrutura arquitetônica singular, abrigou a escola central Alemã, posteriormente, serviu de local para comercialização de produtos da colônia nas décadas de 30 e 40, hoje, patrimônio doado ao município para preservação. Abriga o Memorial dos Menonitas, com um pouco da história dos imigrantes, através de réplicas das residências, dos utensílios e ferramentas da época da colonização. O artesanato típico produzido por artistas locais, verdadeiras obras de arte, retratam as tradições dos imigrantes. Igrejas e residências no estilo enxaimel, russo e suíço da década de 30 estão preservadas, mantendo viva a presença dos colonizadores. A religiosidade manifesta-se nas missas e



Foto: Acervo Prefeitura Municipal



Caminhos  
do Alto Vale



# Caminhos do Alto Vale

## CIRCUITO CAMINHOS DO CAMPO



@caminhos\_campo



/CircuitoTuristicoCaminhosdoCampo

## CAMINHOS DO ALTO VALE



@caminhosdoaltovaleoficial



/caminhosdoaltovale



caminhosdoaltovale.org.br

## ASSOCIAÇÃO DOS MUNICÍPIOS DO ALTO VALE DO ITAJAÍ (AMAVI)



@amavi.altovale



/amavi.altovale



amavi.org.br



(47) 3531-4242



amavi@amavi.org.br



Rua XV de Novembro, 737, Centro  
Rio do Sul/SC - CEP 89160-015




Foto: Acervo AMAVI

**ALTERAÇÃO CONTRATUAL Nº 26 DA SOCIEDADE TIPOTIL - GRÁFICA E EDITORA LTDA ;**

Folha 1/4

**1 -) ADOLFO GERMER**, brasileiro, casado em regime de comunhão universal de bens, aposentado, residente e domiciliado à Rua Marechal Deodoro Da Fonseca, nº 535, Centro em Timbó – SC, CEP 89.120-000, filho de Victor Germer e Clara Germer, nascido em 01/01/1942 em Timbó – SC, portador da Cédula de Identidade nº 3/C.140.120, expedida pela SSP-SC em data de 13/06/1994, CPF nº 010.708.009-53,

**2 -) RUBIA LUISA GERMER**, brasileira, divorciada, empresária, residente e domiciliada a rua Pastor Blumel, nº 130, edifício Dona Paulina, Centro em Timbó – SC, CEP 89.120-00 filha de Adolfo Germer e Eliane Germer, nascida em 22/01/1967, em Indaial – SC, portadora da Cédula de Identidade nº 1.846.112 expedida pela SSP e, 15/03/2006, CPF n.º 600.880.019-20,

Únicos sócios da **TIPOTIL – GRÁFICA E EDITORA LTDA**, que tem sua sede a Rua Fritz Lorenz, nº 1114, Bairro Fritz Lorenz, em Timbó/SC. CEP 89.120-000, inscrita no CNPJ sob o n.º 86.375.870/0001-60, com contrato Social arquivado na Junta Comercial do Estado de Santa Catarina NIRE 18.388 em 24/01/1957, e posteriormente alterado, conforme Primeira Alteração Contratual NIRE 22.836 em 04/02/1960, Segunda Alteração Contratual NIRE 24.025, em data de 20/10/1960, Terceira Alteração NIRE 34.097 em data de 25/03/1965, Quarta Alteração NIRE 42.212 em data de 20/06/1968, Quinta Alteração NIRE 43.586 em data de 26/11/1968, Sexta Alteração NIRE 52.036 em data de 06/10/1970 Sétima Alteração NIRE 56.917 em data de 06/01/1972, Oitava Alteração NIRE 60.460 em data de 12/10/1972, Nona Alteração NIRE 85.567/75 em data de 05/08/1975, Décima alteração contratual NIRE 90.960/76 em data de 20/05/1976, Décima primeira alteração contratual NIRE 098.110/00 em data de 05/07/1977, Décima Segunda alteração contratual NIRE 42.2.0030217/01 em data de 22/02/1979, Décima terceira alteração contratual NIRE 30217-1-80 em data de 17/09/1980, Décima Quarta alteração contratual NIRE 30217-1-81 em data de 03/08/1981, Décima Quinta alteração contratual NIRE 30217-1-83 em data de 25/08/1983, Décima Sexta alteração contratual NIRE 42200302170 em data de 06/12/1988, Décima sétima alteração contratual NIRE 42200302170 em data de 07/10/1993, Décima oitava alteração contratual NIRE 42200302170 em data de 07/10/1993, Décima nona alteração contratual NIRE 4220030217.0 em data de 11/04/1995, Vigésima alteração contratual NIRE 42200302170 em data de 08/05/1996, Vigésima primeira alteração contratual NIRE 42200302170 em data de 02/10/1997, Vigésima segunda alteração contratual NIRE 42200302170 em data de 20/08/2001, Vigésima terceira alteração contratual NIRE 42200302170 em data de 27/11/2003, Vigésima quarta alteração contratual NIRE 42200302170 em data de 18/08/2005, Vigésima quinta alteração contratual NIRE 42200302170 em data de 18/08/2005 resolvem, assim, alterar o contrato social:

**1ª** - Em decorrência do casamento civil, a sócia **RÚBIA LUISA GERMER**, atualiza seus dados cadastrais passando a ser: **RUBIA LUISA GERMER PELLIN** brasileira, casada em regime de separação total de bens, empresária, residente e domiciliada a rua Pastor Blumel, nº 130, edifício Dona Paulina, apartamento 702, Centro em Timbó – SC, CEP 89.120-00 filha de Adolfo Germer e Eliane Germer, nascida em





**ALTERAÇÃO CONTRATUAL Nº 26 DA SOCIEDADE TIPOTIL - GRÁFICA E EDITORA LTDA ;**

Folha 2/4

22/01/1967, em Indaial – SC, portadora da Cédula de Identidade nº 1.846.112 expedida pela SSP e, 16/11/2010, CPF n.º 600.880.019-20,

2ª - Que será admitido como novo sócio **RUI EDUARDO GERMER**, brasileiro, casado em regime de separação total de bens, industrial, residente e domiciliado à Rua 7 de Setembro, nº140, apto 141, Centro em Timbó – SC, CEP 89.120-000, filho de Adolfo Germer e Eliane Germer, nascido em 29/04/1976 em Timbó – SC, portador da Cédula de Identidade nº 2.485.143-4, expedida pela SSP-SC em data de 30/01/2004, CPF nº 016.699.949-02

**PARÁGRAFO ÚNICO:** O sócio ora admitido, declara não estar incurso em nenhum dos crimes previstos por lei, que o impeça de exercer atividades mercantis.

3ª – Que retira-se da sociedade o sócio **ADOLFO GERMER**, dando plena, geral e irrevogável quitação, nada mais tendo a reclamar no presente e no futuro, transferindo por compra e venda, a totalidade de suas 142.573.335 cotas de R\$0,01 (um centavo) cada a sócia aos Sócios conforme segue:

NOME	CONDIÇÃO DO SÓCIO	Nº de COTAS	VALOR em R\$
<b>RUI EDUARDO GERMER</b>	Hora admitido	72.250.000	722.500,00
<b>RUBIA LUISA GERMER PELLIN</b>	Remanescente	70.323.335	703.233,35
Total		142.573.335	1.425.733,35

4ª – O capital social que é de R\$1.445.000,00 (um milhão, quatrocentos e quarenta e cinco mil reais), o equivalente a 144.500.000 cotas de R\$0,01 (um centavo) cada, totalmente integralizada em moeda corrente do País, pelos sócios, fica assim distribuído:

NOME	%	Nº de COTAS	VALOR em R\$
<b>RUI EDUARDO GERMER</b>	50,00	72.250.000	722.500,00
<b>RUBIA LUISA GERMER PELLIN</b>	50,00	72.250.000	722.500,00
Total	100,00000	144.500.000	1.445.000,00

5ª – A administração da sociedade passa a ser isoladamente dos sócios: **RUBIA LUISA GERMER PELLIN, RUI EDUARDO GERMER** com os poderes e atribuições de administradores, autorizado o uso do nome empresarial, vedado, no entanto, em atividades estranhas ao interesse social ou assumir obrigações seja em favor de qualquer dos cotistas ou de terceiros, bem como onerar ou alienar bens imóveis da sociedade, sem autorização dos outros sócios.

6ª - O nome empresarial da sociedade passa a ser: **TIPOTIL – INDÚSTRIA GRÁFICA LTDA.**

7ª - À vista das modificações ora ajustadas, e, de acordo com o que estabelece a lei nº 10.406 de 10 de janeiro de 2002 consolida-se o contrato social, com a seguinte redação:

**CLÁUSULA PRIMEIRA:**A sociedade gira sob o nome empresarial **TIPOTIL – INDÚSTRIA GRÁFICA LTDA;** e tem sua sede a Rua Fritz Lorenz, nº 1114, Bairro Fritz Lorenz, em Timbó/SC. CEP 89.120-000;

**ALTERAÇÃO CONTRATUAL Nº 26 DA SOCIEDADE TIPOTIL - GRÁFICA E EDITORA LTDA ;**

Folha 3/4

**CLÁUSULA SEGUNDA:** O capital social que é de R\$1.445.000,00 (um milhão, quatrocentos e quarenta e cinco mil reais), o equivalente a 144.500.000 cotas de R\$0,01 (um centavo) cada, totalmente integralizada em moeda corrente do País, pelos sócios, fica assim distribuído:

NOME	%	Nº de COTAS	VALOR em R\$
RUI EDUARDO GERMER	50,00	72.250.000	722.500,00
RUBIA LUISA GERMER PELLIN	50,00	72.250.000	722.500,00
Total	100,00000	144.500.000	1.445.000,00

**CLÁUSULA TERCEIRA:** O objeto social é CNAE 1813001 impressão de material para uso publicitários, e acessórias; CNAE 1811302 impressão de livros; CNAE 1813099 impressão de material para outros usos;

**CLÁUSULA QUARTA:** A sociedade iniciou suas atividades em 10/01/1957 e seu prazo de duração é indeterminado;

**CLÁUSULA QUINTA:** As quotas são indivisíveis e não poderão ser cedidas ou transferidas a terceiros sem o consentimento do outro sócio, a quem fica assegurado, em igualdade de condições e preço direito de preferência para a sua aquisição se postas à venda, formalizando, se realizada a cessão delas, a alteração contratual pertinente;

**CLÁUSULA SEXTA:** A responsabilidade de cada sócio é restrita ao valor de suas quotas, mas todos respondem solidariamente pela integralização do capital social;

**CLÁUSULA SÉTIMA:** A administração da sociedade caberá isoladamente aos sócios: **RUBIA LUISA GERMER PELLIN, RUI EDUARDO GERMER** com os poderes e atribuições de administradores, autorizado o uso do nome empresarial, vedado, no entanto, em atividades estranhas ao interesse social ou assumir obrigações seja em favor de qualquer dos cotistas ou de terceiros, bem como onerar ou alienar bens imóveis da sociedade, sem autorização dos outros sócios.

**CLÁUSULA OITAVA:** Ao término de cada exercício social, em 31 de dezembro, o administrador prestará contas justificadas de sua administração, procedendo à elaboração do inventário, do balanço patrimonial e do balanço de resultado econômico, cabendo aos sócios, na proporção de suas quotas, os lucros ou perdas apurados.

**CLÁUSULA NONA:** Nos quatro meses seguintes ao término do exercício social, os sócios deliberarão sobre as contas e designarão administrador(es) quando for o caso.

**CLÁUSULA DÉCIMA:** A sociedade poderá a qualquer tempo, abrir ou fechar filial ou outra dependência, mediante alteração contratual assinada por todos os sócios.

**CLÁUSULA DÉCIMA PRIMEIRA:** Para os administradores caberá uma retirada mensal, a título de "pro labore", que por eles será fixada, observadas as disposições regulamentares pertinentes.



**ALTERAÇÃO CONTRATUAL Nº 26 DA SOCIEDADE TIPOTIL - GRÁFICA E EDITORA LTDA ;**

Folha 4/4

**CLÁUSULA DÉCIMA SEGUNDA:** Falecendo ou interdito qualquer sócio, a sociedade continuará suas atividades com os herdeiros, sucessores e o incapaz. Não sendo possível ou inexistindo interesse destes ou do(s) sócio(s) remanescente(s), o valor de seus haveres será apurado e liquidado com base na situação patrimonial da sociedade, à data da resolução, verificada em balanço especialmente levantado.



**Parágrafo único** - O mesmo procedimento será adotados em outros casos em que a sociedade se resolva em relação a seu sócio.

**CLÁUSULA DÉCIMA TERCEIRA:** Os Administradores declaram, sob as penas da lei, de que não estão impedidos de exercer a administração da sociedade, por lei especial, ou em virtude de condenação criminal, ou por se encontrarem sob os efeitos dela, a pena que vede, ainda que temporariamente, o acesso a cargos públicos; ou por crime falimentar, de prevaricação, peita ou suborno, concussão, peculato, ou contra a economia popular, contra o sistema financeiro nacional, contra normas de defesa da concorrência, contra as relações de consumo, fé pública, ou a propriedade.

**CLÁUSULA DÉCIMA QUARTA:** Fica eleito o foro de Timbó/SC para o exercício e o cumprimento dos direitos e obrigações resultantes deste contrato.

E por estarem assim justos e contratados assinam o presente instrumento em 5 vias.


Timbó, 03 de janeiro de 2011.


  
\_\_\_\_\_  
**ADOLFO GERMER** com anuência de:  
  
\_\_\_\_\_  
**DALVA CRISTINA GERMER - Filha -**  
**cédula de Identidade nº 2.280.882**


  
\_\_\_\_\_  
**RUBIA LUISA GERMER PELLIN**

  
\_\_\_\_\_  
**RUI EDUARDO GERMER**

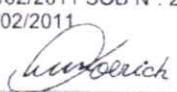
Testemunhas:

  
\_\_\_\_\_  
**Didiê Peroni Mafra**  
4.515.626-3, expedida pela SSP-SC

  
\_\_\_\_\_  
**Giani Denise Kretschmar**  
2.177.719-5 expedida pela SSP-SC.

  
**JUNTA COMERCIAL DO ESTADO DE SANTA CATARINA**  
CERTIFICO O REGISTRO EM: 15/02/2011 SOB Nº: 20110144171  
Protocolo: 11/014417-1, DE 14/02/2011

**Empresa: 42 2 0030217 0**  
TIPOTIL - INDUSTRIA GRAFICA  
LTDA

  
\_\_\_\_\_  
**MARIA DILMA KOERICH**  
SECRETÁRIA GERAL

REPÚBLICA FEDERATIVA DO BRASIL

ESTADO DE SANTA CATARINA  
SECRETARIA DE ESTADO DA SEGURANÇA PÚBLICA E DEFESA DO CIDADÃO  
INSTITUTO GERAL DE PERÍCIA  
INSTITUTO DE IDENTIFICAÇÃO



POLEGAR DIREITO



ASSINATURA DO TITULAR

CARTEIRA DE IDENTIDADE

VALIDA EM TODO O TERRITÓRIO NACIONAL

REGISTRO GERAL 1.846.112

NOME RUBIA LUISA GERMER PELLIN

FILIAÇÃO ADOLFO GERMER

NATURALIDADE INDIAIAL SC

DOC ORIGEM CERT CAS 5455 LV B-28 FL 142  
CART. DELIGDISCH - TIMBO SC

CPF 600.880.019-20

ASSINATURA DO DIRETOR  
LEI Nº 7.116 DE 29/08/83

DATA DE NASCIMENTO 22/JAN/1967

DATA DE EXPEDIÇÃO 16/NOV/2010

Michelie Beyer