






LEGENDA/SIMBOLOGIA

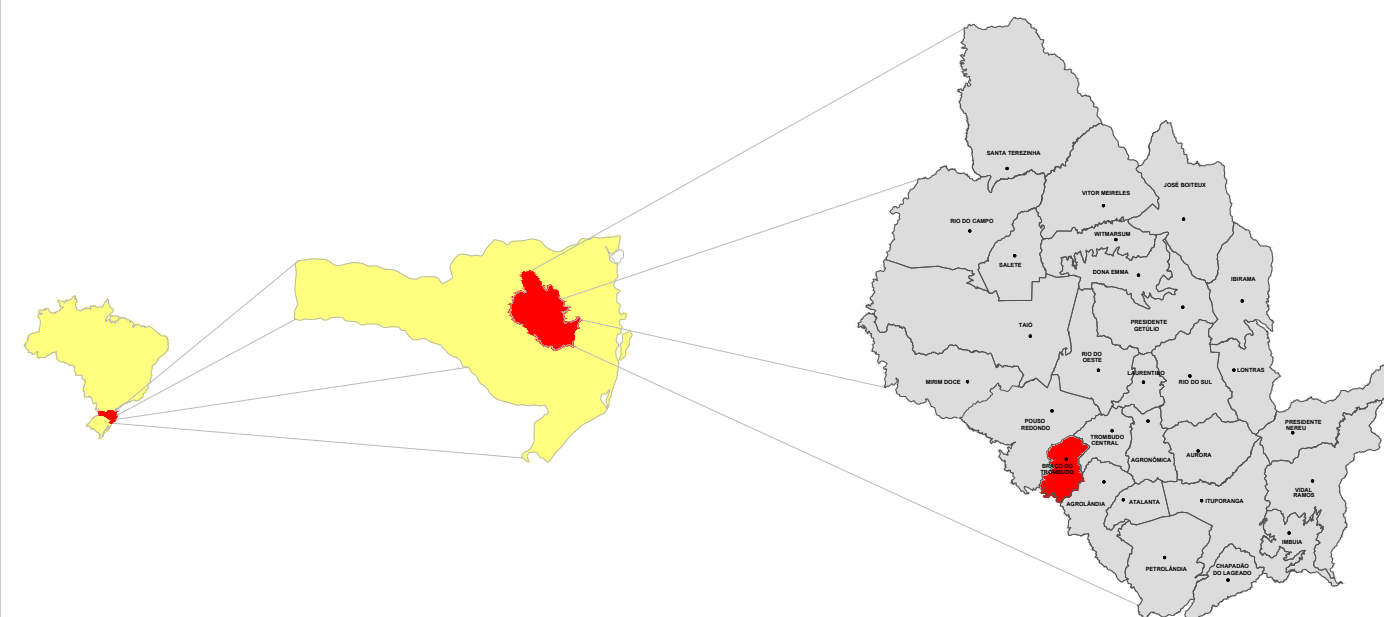
-  HIDROGRAFIA
-  PERÍMETRO URBANO
-  VÉRTICES DO PERÍMETRO URBANO

SISTEMA VIÁRIO

-  RODOVIA MUNICIPAL
-  LOGRADOUROS


LOCALIZAÇÃO

- LATITUDE SUL 27° 21' 30,02" S
- LONGITUDE OESTE 49° 53' 00,74" O
- ALTITUDE 398 m



INFORMAÇÕES CARTOGRÁFICAS

PROJEÇÃO: UTM - Universal Transversa de Mercator
 DATUM: SIRGAS2000
 MERIDIANO CENTRAL: 51°W
 FUSO: 22S



ÁREA

- DO MUNICÍPIO 89,411 Km²
- DO PERÍMETRO URBANO 3,505 Km²

LIMITES

- DO MUNICÍPIO 

ESCALA GRÁFICA ESCALA 1 : 7.500



DATA ELABORAÇÃO: Set/2022

PREFEITURA MUNICIPAL DE BRAÇO DO TROMBUDO - SC

PLANO DIRETOR PARTICIPATIVO

ANEXO:



MAPA DO PERÍMETRO URBANO DA SEDE

FONTES:

- Limites Municipais - IBGE (2021)
- Ortofotografia - Governo do Estado de Santa Catarina - SDS (2012)
- Malha Urbana (Adaptada de Prefeitura Municipal de Braço do Trombudo)

ELABORAÇÃO:

AMAVI
 Rua XV de Novembro, 737 - Rio do Sul - SC
 Fone: (47) 3531-4242 www.amavi.gov.br

PREFEITURA MUNICIPAL DE BRAÇO DO TROMBUDO
 Praça da Independência, 25 - Centro
 Fone: (47) 3547-0179 www.bracodotrombudo.sc.gov.br

