











### ZONEAMENTO

- |   |   |
|---|---|
|  ZU1 - ZONA URBANA 1 |  ZE1 - ZONA DE EXPANSÃO URBANA 1 |
|  ZU2 - ZONA URBANA 2 |  ZE2 - ZONA DE EXPANSÃO URBANA 2 |
|  ZU3 - ZONA URBANA 3 |  ZE3 - ZONA DE EXPANSÃO URBANA 3 |
|  ZU4 - ZONA URBANA 4 |  ZE4 - ZONA DE EXPANSÃO URBANA 4 |

### LEGENDA/SIMBOLOGIA

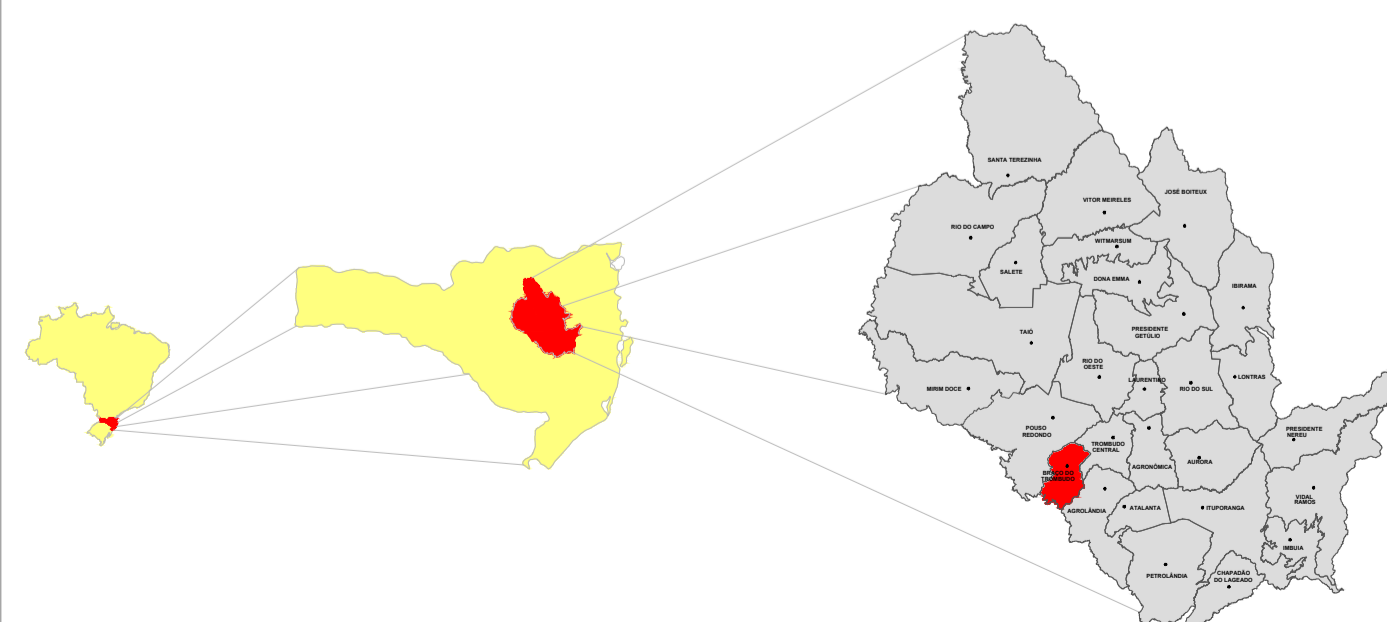
-  HIDROGRAFIA
-  PERÍMETRO URBANO

### SISTEMA VIÁRIO

-  RODOVIA MUNICIPAL
-  LOGRADOUROS

### LOCALIZAÇÃO

- LATITUDE SUL 27° 21' 30,02" S
- LONGITUDE OESTE 49° 53' 00,74" O
- ALTITUDE 398 m



### INFORMAÇÕES CARTOGRÁFICAS

PROJEÇÃO: UTM - Universal Transversa de Mercator  
 DATUM: SIRGAS2000  
 MERIDIANO CENTRAL: 51°W  
 FUSO: 22S



### ÁREA

- DO MUNICÍPIO 89,411 Km<sup>2</sup>
- DO PERÍMETRO URBANO 3,505 Km<sup>2</sup>

### LIMITES

- DO MUNICÍPIO \_\_\_\_\_

ESCALA GRÁFICA ESCALA 1: 7.500



DATA ELABORAÇÃO: Set/2022

PREFEITURA MUNICIPAL DE BRAÇO DO TROMBUDO - SC

## PLANO DIRETOR PARTICIPATIVO

ANEXO:



MAPA DO ZONEAMENTO URBANO

### FONTES:

- Limites Municipais - IBGE (2021)
- Ortofotografia - Governo do Estado de Santa Catarina - SDS (2012)
- Malha Urbana (Adaptada de Prefeitura Municipal de Braço do Trombudo)

### ELABORAÇÃO:

AMAVI  
 Rua XV de Novembro, 737 - Rio do Sul - SC  
 Fone: (47) 3531-4242 www.amavi.gov.br

PREFEITURA MUNICIPAL DE BRAÇO DO TROMBUDO  
 Praça da Independência, 25 - Centro  
 Fone: (47) 3547-0179 www.bracodotrombudo.sc.gov.br

