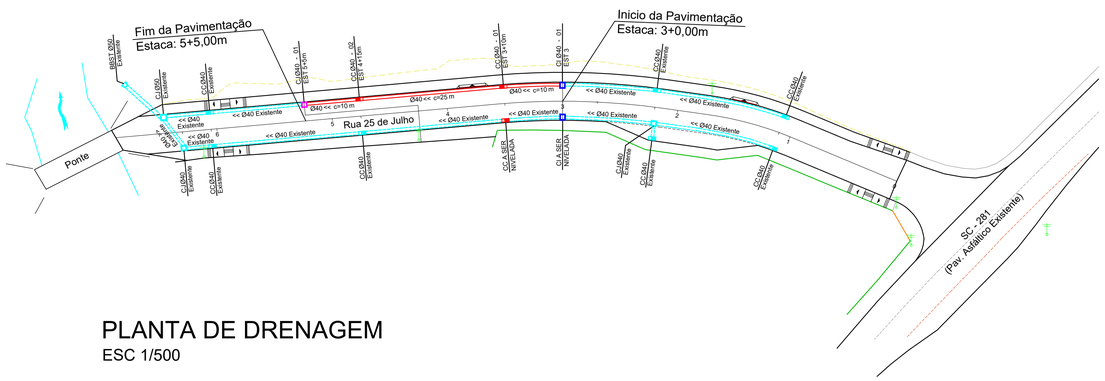

PLANTA DE DRENAGEM
ESC 1/500

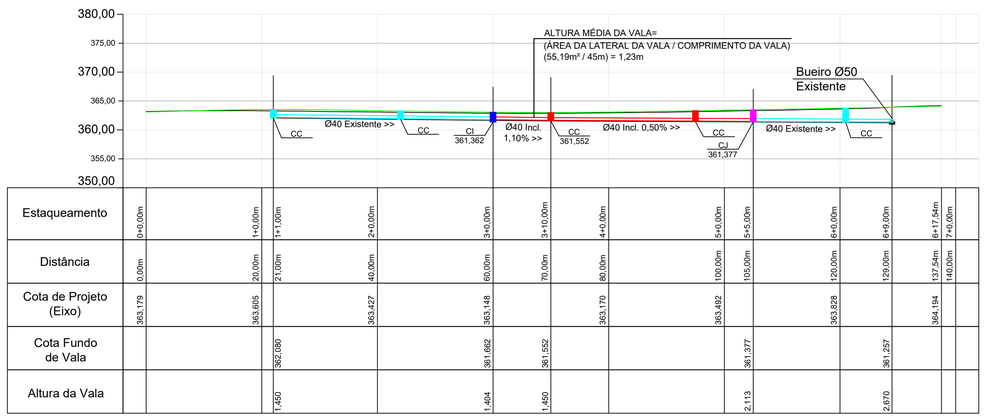

Estaqueamento	0+0,00m	1+0,00m	1+1,00m	2+0,00m	3+0,00m	3+10,00m	4+0,00m	5+0,00m	5+5,00m	6+0,00m	6+9,00m	6+17,54m	7+0,00m	
Distância	0,00m	20,00m	21,00m	40,00m	60,00m	70,00m	80,00m	100,00m	105,00m	120,00m	129,00m	137,54m	140,00m	
Cota de Projeto (Eixo)	363,179	363,605		363,427	363,148		363,170	363,492		363,828		364,194		
Cota Fundo de Vala			362,080		361,692	361,552			361,377		361,257			
Altura da Vala			1,450		1,404	1,450			2,113		2,670			

Fundo de Vala
Escala: 1/500

DETALHE DA RAMPA PARA GRELHA

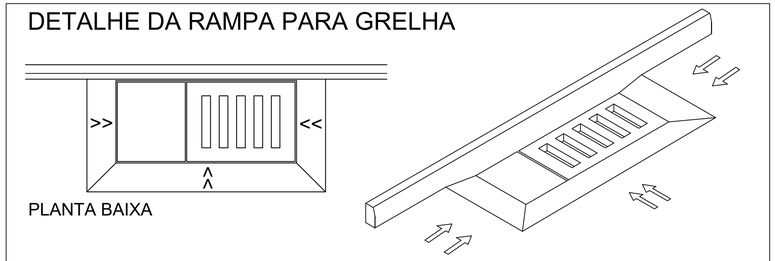

DETALHE DE ASSENTAMENTO DOS TUBOS Ø40cm
ESCALA 1:30

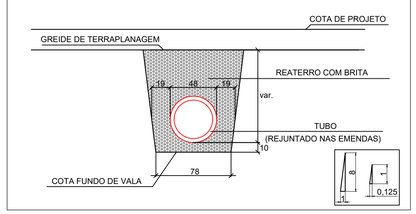

DETALHE CAIXA DE JUNÇÃO
SEM ESCALA

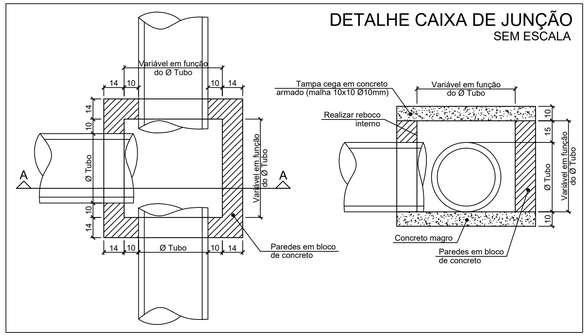

LEGENDA:

CC - CAIXA DE CAPTAÇÃO
CI - CAIXA DE INSPEÇÃO
CJ - CAIXA DE JUNÇÃO
BBST - BOCA DE BUEIRO SIMPLES TUBULAR

DRENAGEM A EXECUTAR Ø40 - PA1 (ARMADO)
DRENAGEM EXISTENTE Ø INDICADO NO PROJETO

CC - CAIXA DE CAPTAÇÃO A EXECUTAR

CI - CAIXA DE INSPEÇÃO A EXECUTAR

CJ - CAIXA DE JUNÇÃO A EXECUTAR

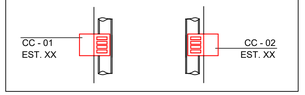

DETALHE CAIXA DE CAPTAÇÃO Ø40

PLANTA BAIXA TOPO
ESCALA 1:20

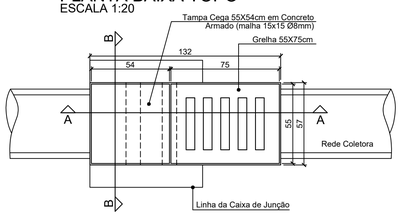

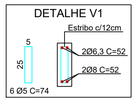

CORTE AA
ESCALA 1:20

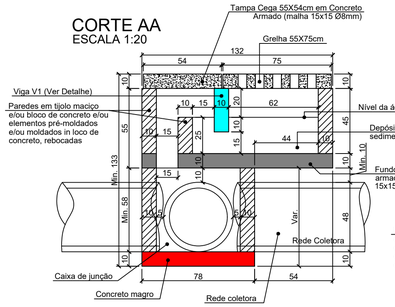

CORTE BB
ESCALA 1:20

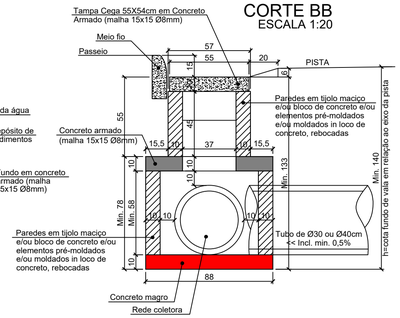

PLANTA BAIXA CAIXA DE JUNÇÃO
ESCALA 1:20

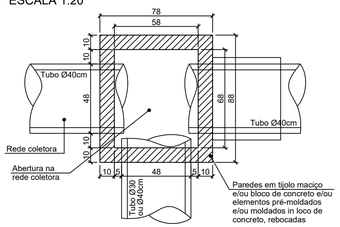

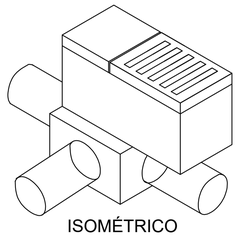

ISOMÉTRICO

DETALHE CAIXA DE INSPEÇÃO PARA TUBOS DE 40cm

PLANTA BAIXA
ESCALA 1:20

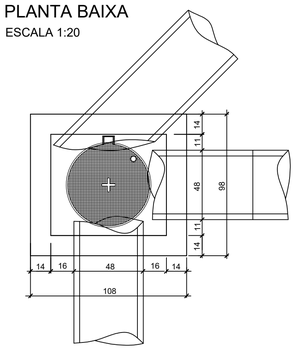

CORTE ESQUEMÁTICO
ESCALA 1:20

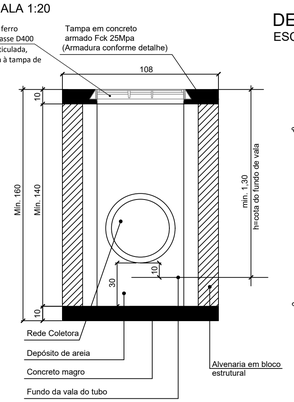

DETALHE ARMADURA DA TAMPA
ESCALA 1:20

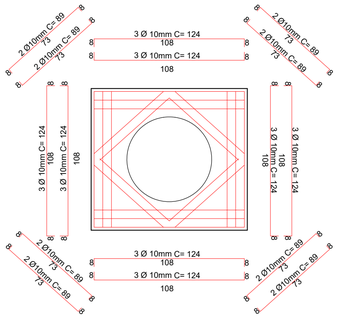

REVISÃO: DATA: DESCRIÇÃO:

CARIMBOS E APROVAÇÕES:

AMAVI
ASSOCIAÇÃO DOS MUNICÍPIOS DO ALTO VALE DO ITAJAÍ
(47) 3531-4242
amavi@amavi.org.br
amavi.org.br
@amavi.altovale
Rua XV de Novembro, 737
Centro, Rio do Sul/SC
89160-015

PROPRIETÁRIO / CONTRATANTE:
PREFEITURA MUNICIPAL DE BRAÇO DO TROMBUDO
CNPJ: 95.952.230/0001-67

ASSINATURA:

RESPONSÁVEL TÉCNICO PROJETO:
RAFAEL GÜNTER MÜLLER
ENGENHEIRO CIVIL - CREA/SC: 1278555-2

ASSINATURA:
Assinado de forma digital por RAFAEL GUNTER MULLER:08974771977
Dados: 2024.03.06 08:34:22 -03'00'

PROJETO:
DRENAGEM

OBRA:
PROJETO DE RECOMPOSIÇÃO ASFÁLTICA, DRENAGEM PLUVIAL, SINALIZAÇÃO VIÁRIA E RECOMPOSIÇÃO DE CALÇADAS EM CONCRETO DA RUA 25 DE JULHO

LOGRADOURO: RUA 25 DE JULHO
BAIRRO: KM 15
MUNICÍPIO: BRAÇO DO TROMBUDO
UF: SC
CEP: 89178-000

ÁREA DE PAVIMENTAÇÃO DA PISTA: 210,00m²
EXTENSÃO DO TRECHO: 45,00m
ÁREA DOS PASSEIOS: 122,89m²

CONTEÚDO:
PLANTA DE DRENAGEM
FUNDO DE VALA
DETALHE CAIXA DE INSPEÇÃO Ø40
DETALHE DA RAMPA PARA GRELHA
DETALHE CAIXA DE JUNÇÃO
DETALHE CAIXA DE CAPTAÇÃO Ø40
DETALHE DE ASSENTAMENTO DOS TUBOS Ø40

ESCALA: INDICADA
DATA: 05/03/2024
CÓDIGO AMAVI: 3387
DESENHISTA: SARAH SCHVINDEN

D01/01

TODOS OS DIREITOS RESERVADOS. PROIBIDA A REPRODUÇÃO PARCIAL OU TOTAL. DESENHO VÁLIDO SOMENTE ASSINADO PELO RESPONSÁVEL DO PROJETO.