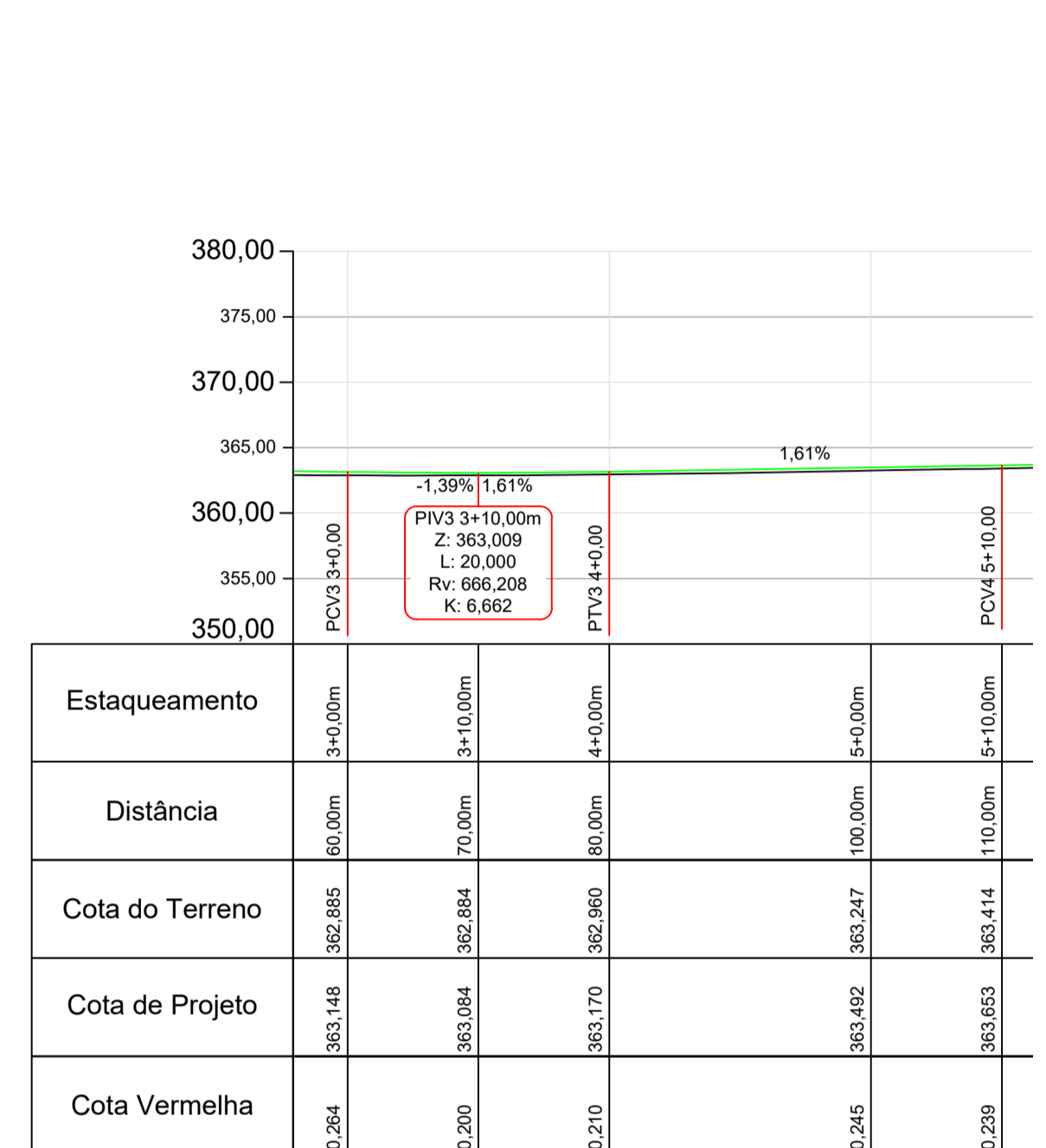
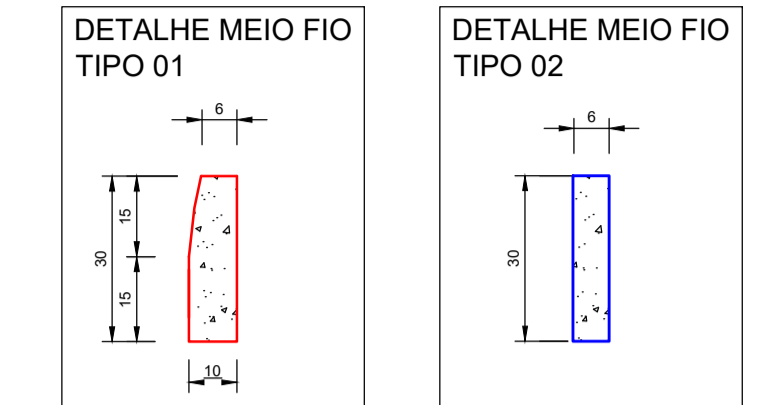
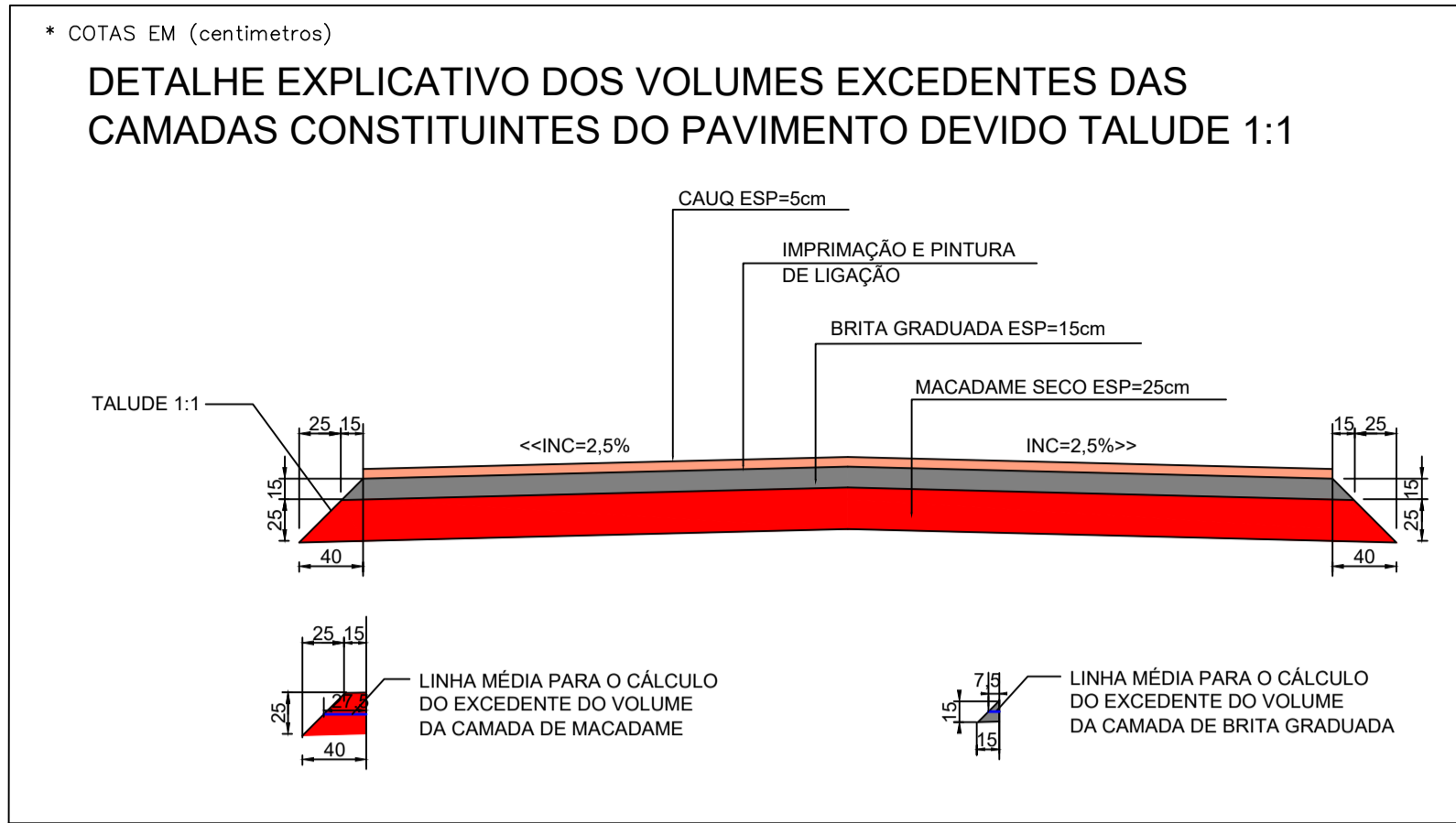
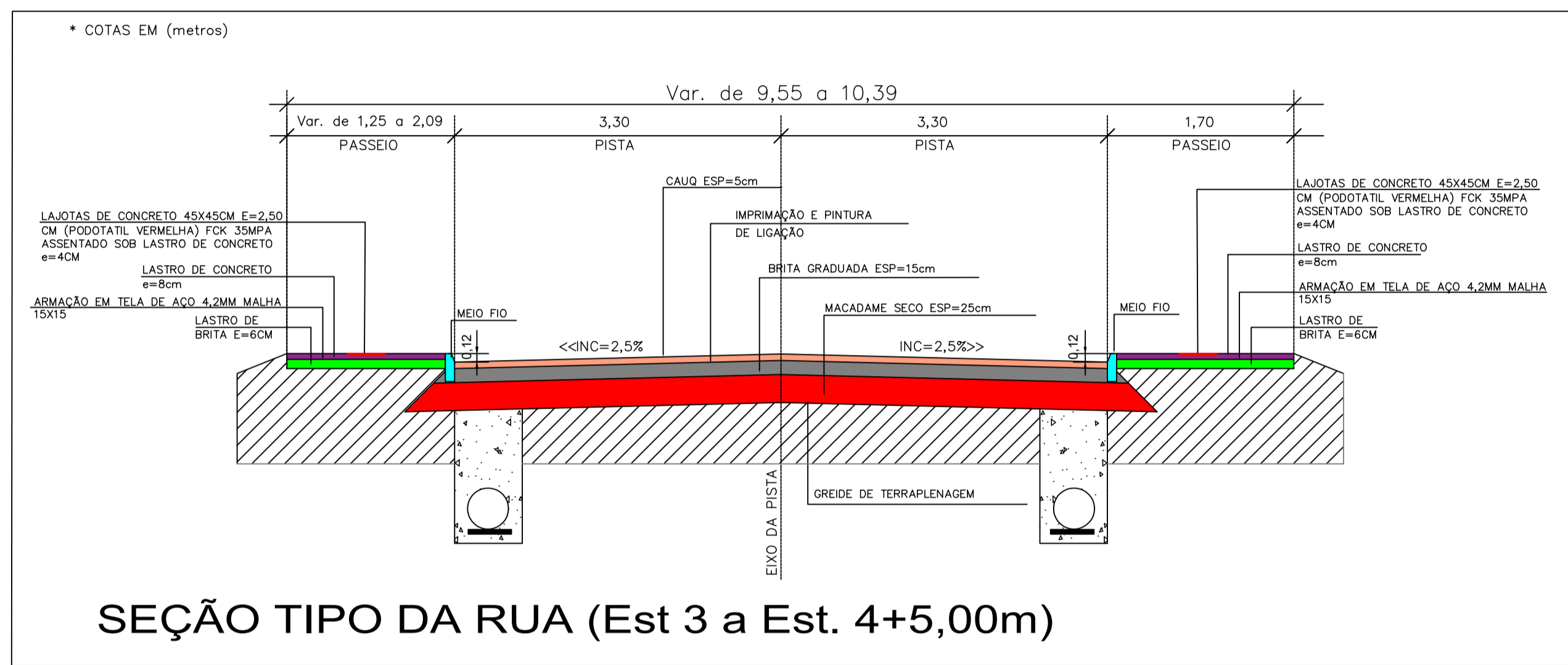
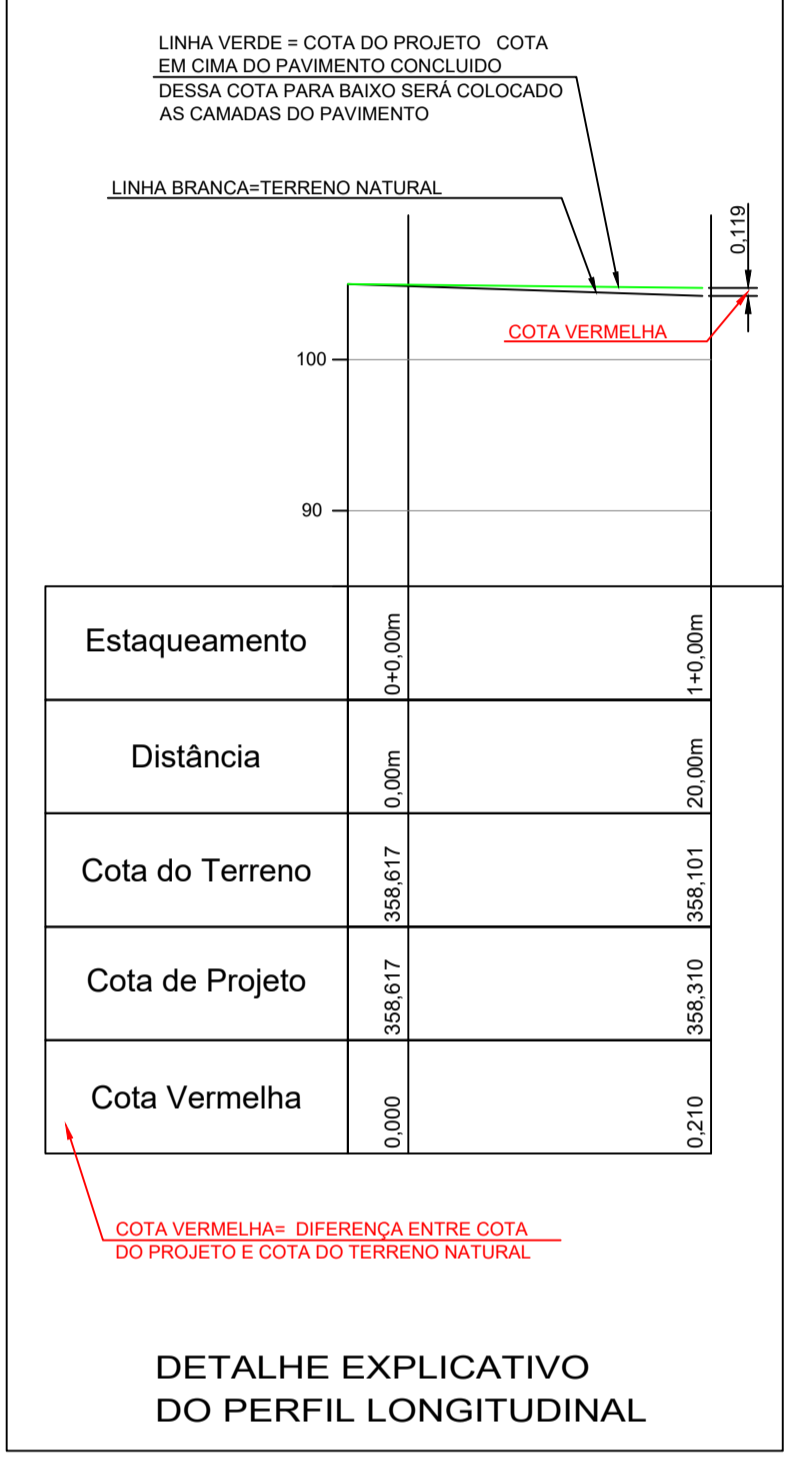


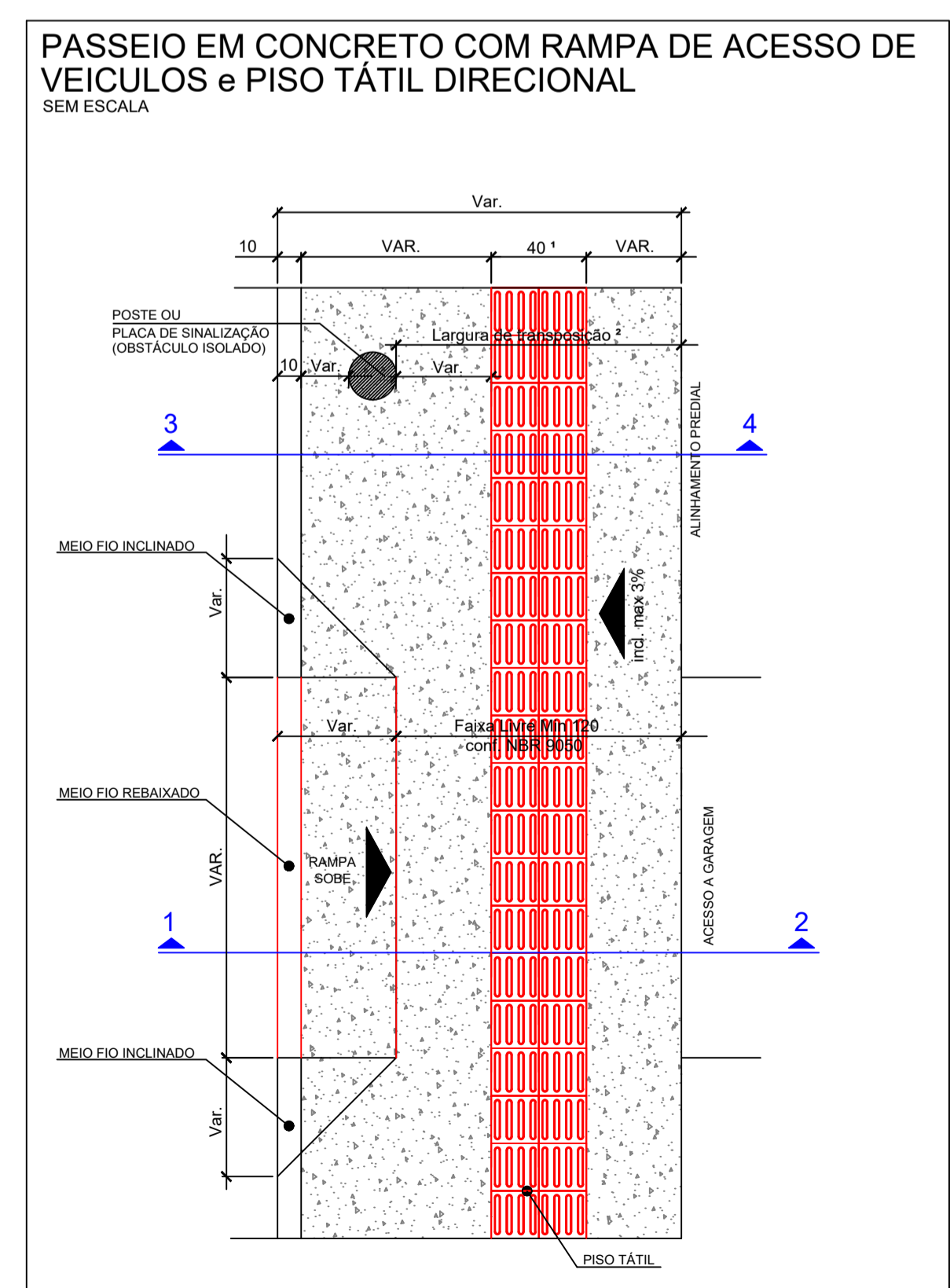
**PROJETO GEOMÉTRICO**  
ESC 1/500



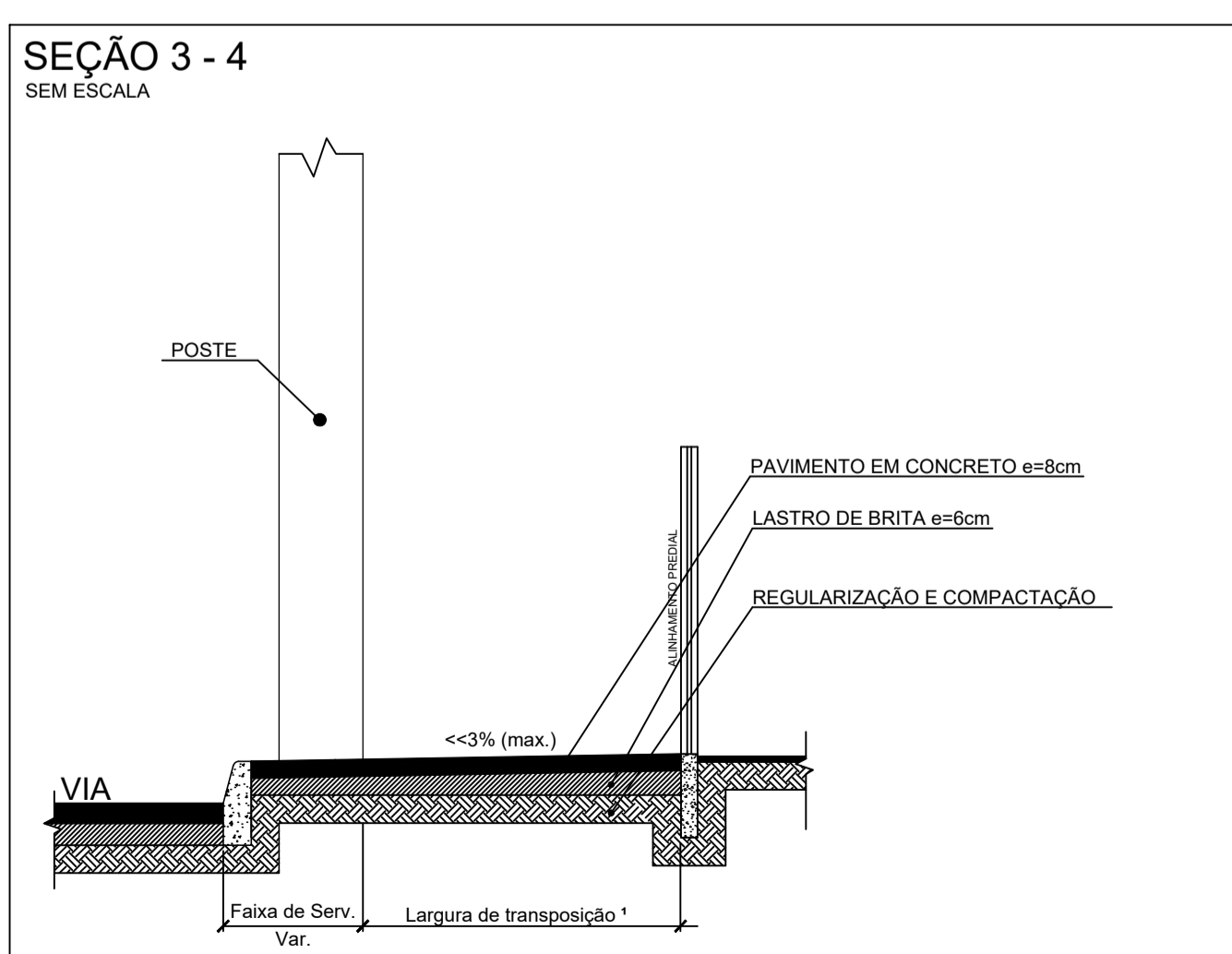
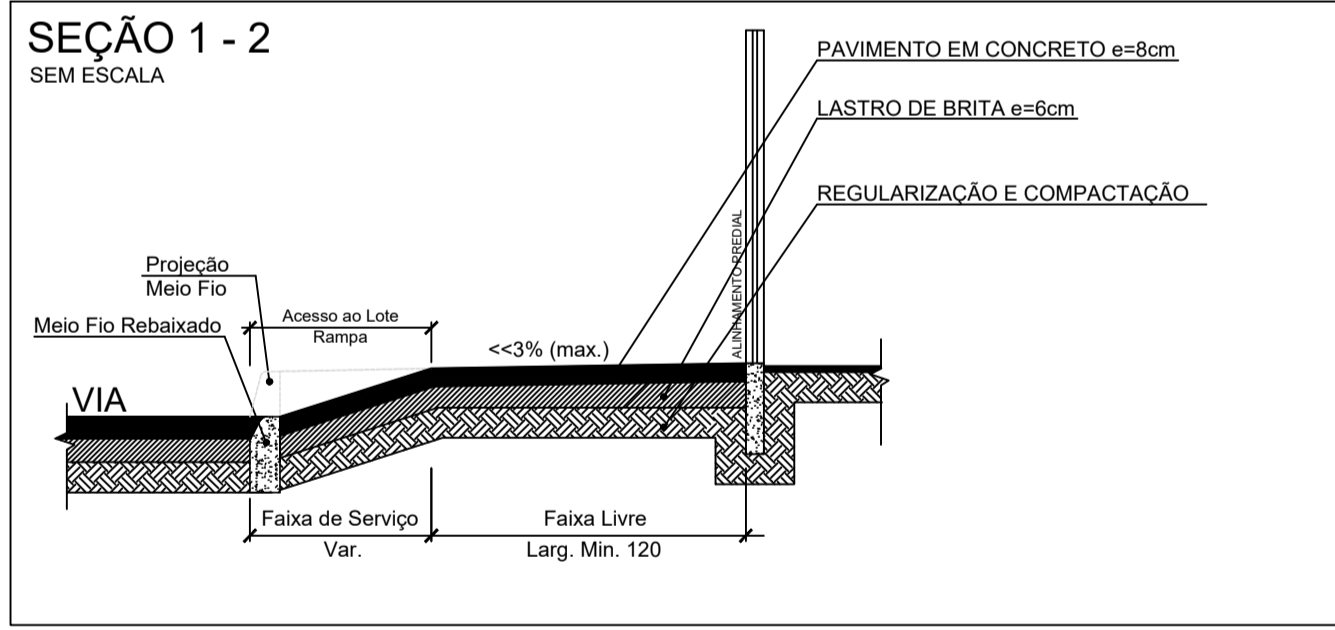
Perfil Longitudinal  
Escala: 1/500



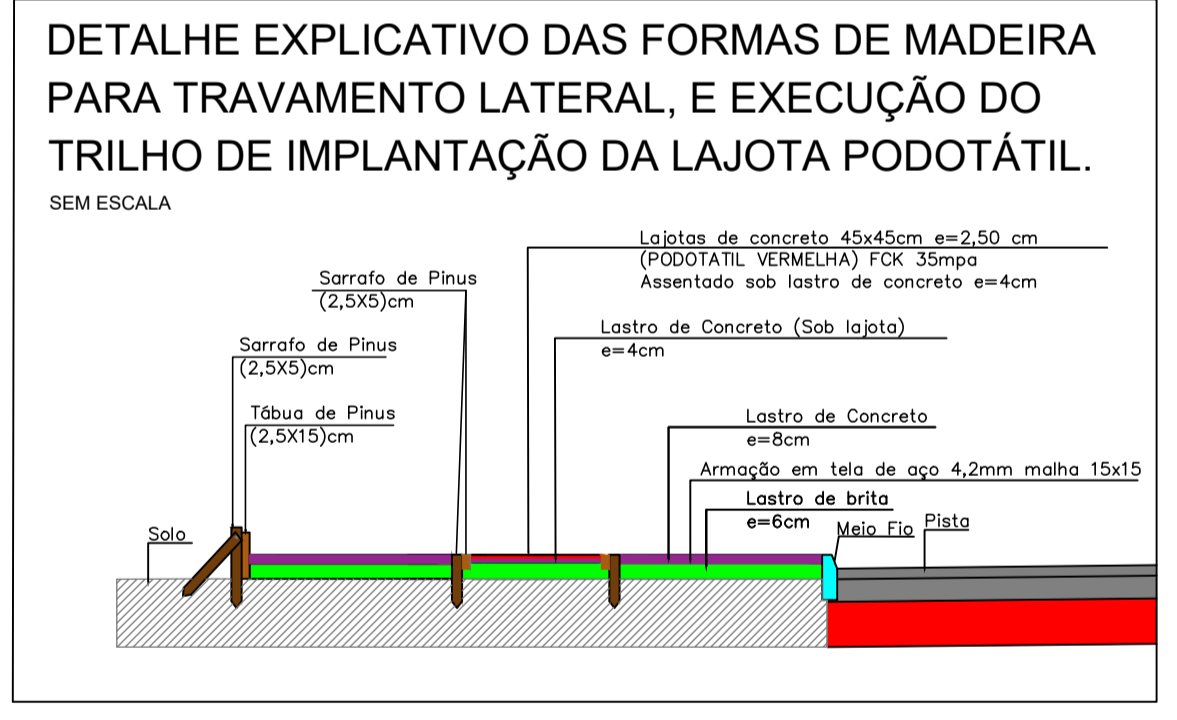
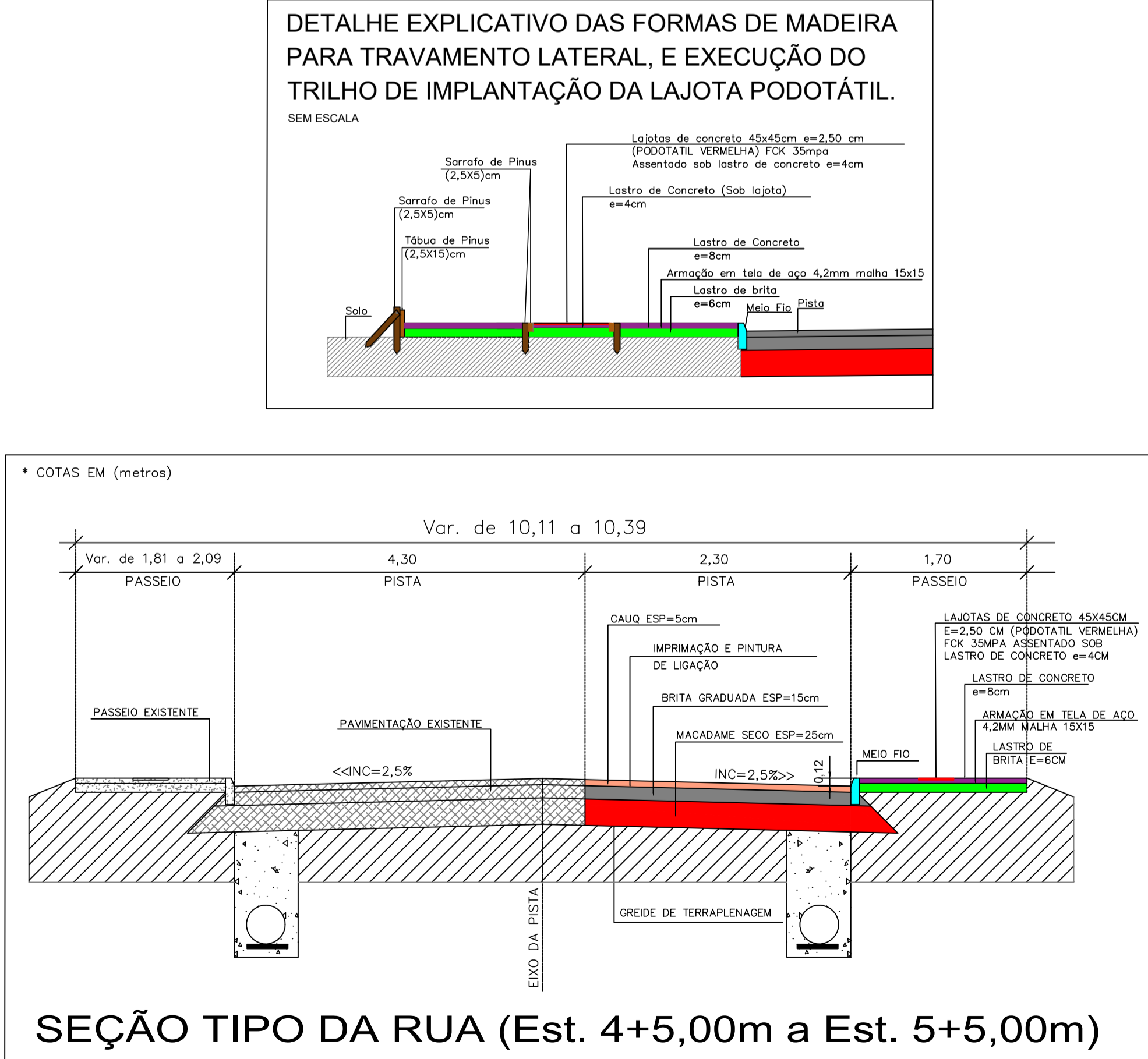
- LEGENDA:**
- MEIO FIO TIPO 01
  - MEIO FIO EXISTENTE
  - MURO EXISTENTE
  - LIMITE DO PASSEIO
  - PORTÃO EXISTENTE
  - LINHA DE PROJEÇÃO DO ATERRIO
  - ÁREA DE PAVIMENTAÇÃO ASFÁLTICA A RECOMPOR
  - ÁREA DE PAVIMENTAÇÃO DOS PASSEIOS EM CONCRETO A RECOMPOR
  - ÁREA DE ATERRIO COM ENROCAMENTO DE PEDRA RACHÃO
  - ÁREA DE PAVIMENTAÇÃO ASFÁLTICA EXISTENTE
  - ÁREA EM CONCRETO EXISTENTE
  - ÁREA DE PODOTÁTIL DIRECIONAL
  - ÁREA DE PODOTÁTIL DIRECIONAL EXISTENTE
  - ÁREA DE PODOTÁTIL ALERTA EXISTENTE



1 - O ASSENTAMENTO DO PISO TÁTIL DEVE SER REALIZADO SEMPRE NO MEIO DA FAIXA LIVRE DO PASSEIO.  
2 - DE ACORDO COM O ITEM 4.3.2 DA NBR 9050, QUANDO EXISTIREM OBSTÁCULOS ISOLADOS COM EXTENSÃO DE ATÉ NO MÁXIMO 40cm A LARGURA DE TRANSPOSIÇÃO DEVE SER DE 80cm. QUANDO O OBSTÁCULO ISOLADO TIVER UMA EXTENSÃO ACIMA DE 40cm, A LARGURA MÍNIMA PARA TRANSPOSIÇÃO DEVERÁ SER DE 90cm.



1 - DE ACORDO COM O ITEM 4.3.2 DA NBR 9050, QUANDO EXISTIREM OBSTÁCULOS ISOLADOS COM EXTENSÃO DE ATÉ NO MÁXIMO 40cm A LARGURA DE TRANSPOSIÇÃO DEVE SER DE 80cm. QUANDO O OBSTÁCULO ISOLADO TIVER UMA EXTENSÃO ACIMA DE 40cm, A LARGURA MÍNIMA PARA TRANSPOSIÇÃO DEVERÁ SER DE 90cm.



REVISÃO: DATA: DESCRIÇÃO:

CARIMBOS E APROVAÇÕES:

**AMAVI**  
ASSOCIAÇÃO DOS MUNICÍPIOS DO ALTO VALE DO ITAJAI

(47) 3531-4242  
amavi@amavi.org.br  
amavi.org.br  
f @amavi.altovale  
Rua XV de Novembro, 737  
Centro, Rio do Sul/SC  
89160-015

PROPRIETÁRIO / CONTRATANTE: ASSINATURA:  
**PREFEITURA MUNICIPAL DE BRAÇO DO TROMBUDO**  
CNPJ: 95.952.230/0001-67

RESPONSÁVEL TÉCNICO PROJETO: ASSINATURA:  
RAFAEL GÜNTHER MÜLLER  
ENGENHEIRO CIVIL - CREA/SC: 127855-2

PROJETO: **GEOMÉTRICO**

OBRA:  
PROJETO DE RECOMPOSIÇÃO ASFÁLTICA, DRENAGEM PLUVIAL, SINALIZAÇÃO VIÁRIA E RECOMPOSIÇÃO DE CALÇADAS EM CONCRETO DA RUA 25 DE JULHO

LOGRADOURO: RUA 25 DE JULHO BAIRRO: KM 15  
MUNICÍPIO: BRAÇO DO TROMBUDO UF: SC CEP: 89178-000

ÁREA DE PAVIMENTAÇÃO DA PISTA: 210,00m² EXTENSÃO DO TRECHO: 45,00m  
ÁREA DOS PASSEIOS: 122,89m²

CONTEÚDO:  
PLANTA GEOMÉTRICA  
PERFIL LONGITUDINAL  
DETALHE EXPLICATIVO DO PERFIL LONGITUDINAL  
SEÇÃO TIPO DA RUA  
DETALHE EXPLICATIVO DOS VOLUMES EXCEDENTES  
DETALHE MEIO FIO TIPO 01 E 02  
DETALHE DO PASSEIO  
SEÇÃO 1-2 E 3-4 DO PASSEIO  
DETALHE EXPLICATIVO DAS FORMAS DE MADEIRA

ESCALA: DATA:  
INDICADA 05/03/2024  
CÓDIGO AMAVI:  
3387  
DESENHISTA:  
SARAH SCHVINDEN

**G01/02**

TODOS OS DIREITOS RESERVADOS. PROIBIDA A REPRODUÇÃO PARCIAL OU TOTAL. DESENHO VALIDO SOMENTE ASSINADO PELO RESPONSÁVEL DO PROJETO.