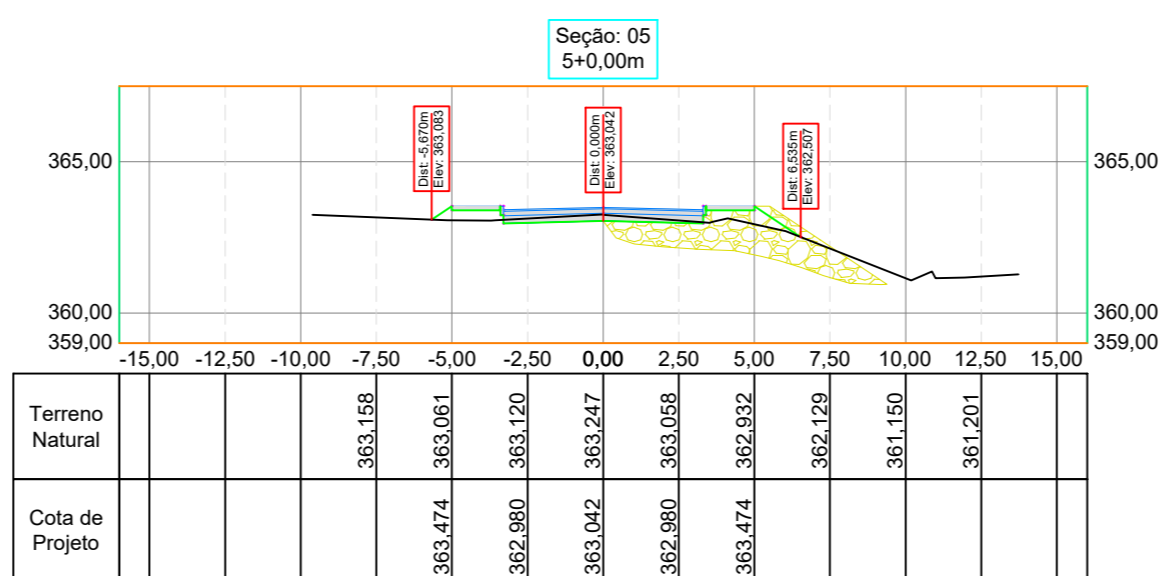
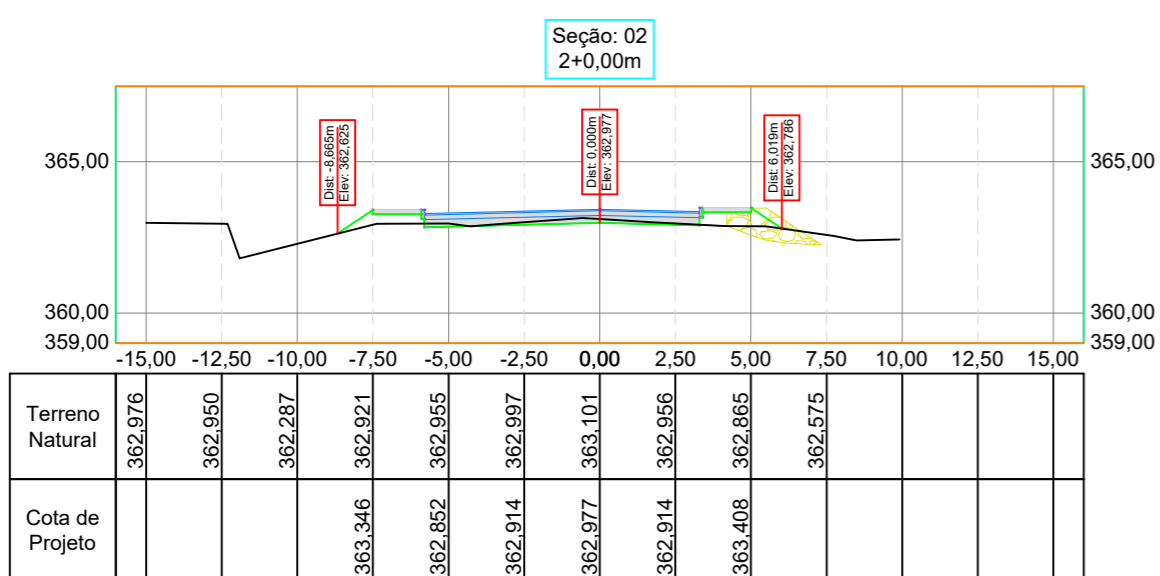
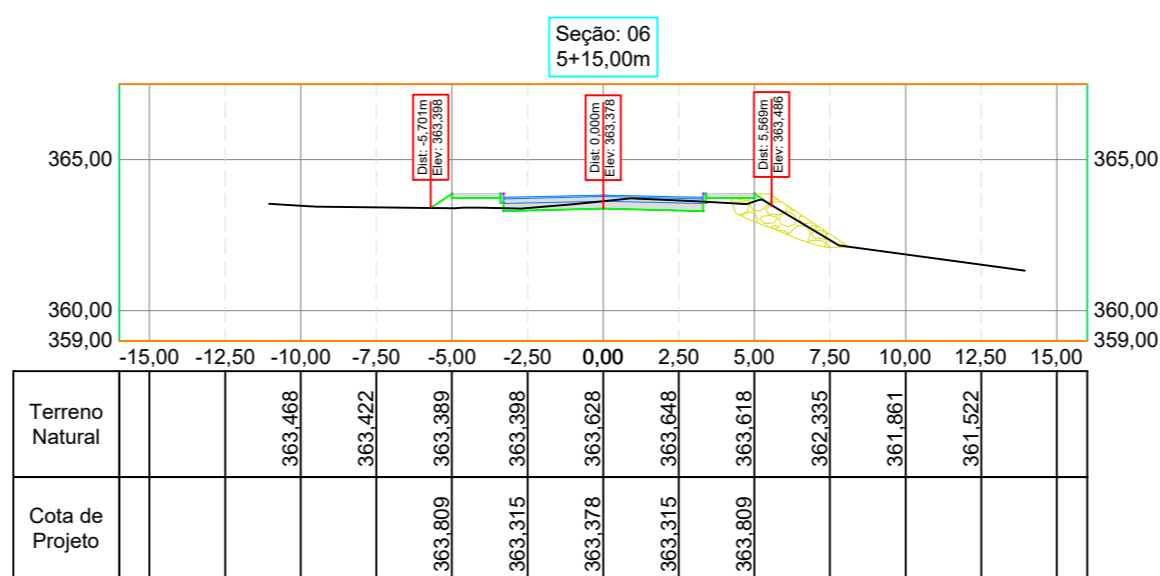
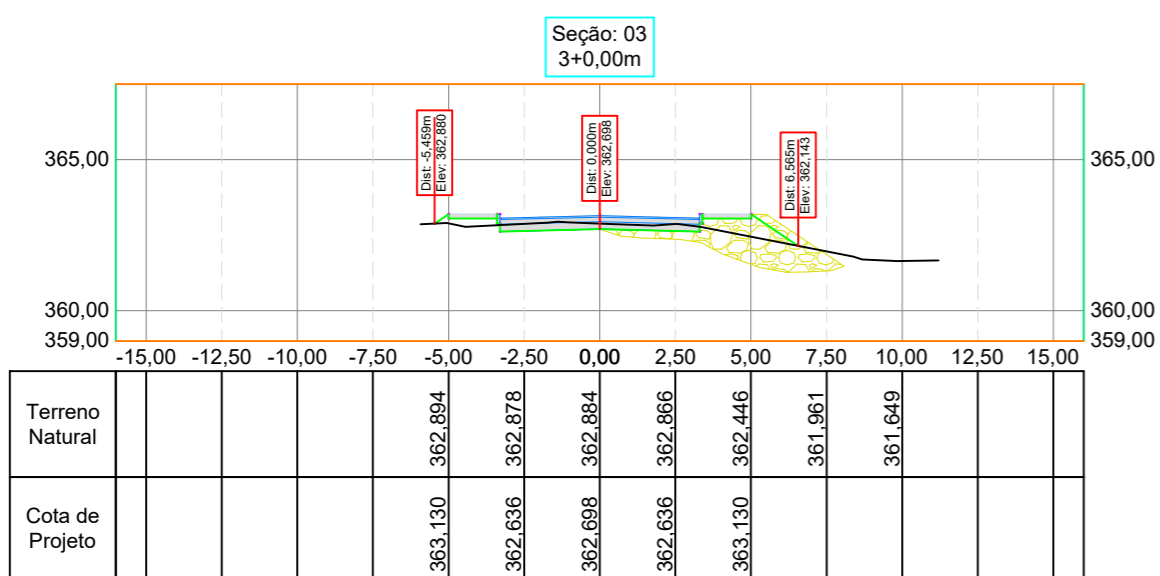


**TABELA DE VOLUMES TOTAIS**

Seção/Estaca	Área de Aterro	Volume de Aterro	Volume de Aterro Acumulado
2+0,00m	1,98m²	0,00m³	0,00m³
3+0,00m	6,21m²	81,82m³	81,82m³
4+0,00m	9,01m²	152,19m³	234,01m³
5+0,00m	9,23m²	182,47m³	416,48m³
5+15,00m	2,72m²	89,67m³	506,15m³



REVISÃO: DATA: DESCRIÇÃO:

CARIMBOS E APROVAÇÕES:



(47) 3531-4242  
amavi@amavi.org.br  
amavi.org.br  
f @amavi.altovale  
**Rua XV de Novembro, 737**  
Centro, Rio do Sul/SC  
89160-015

PROPRIETÁRIO / CONTRATANTE: **PREFEITURA MUNICIPAL DE BRAÇO DO TROMBUDO**  
CNPJ: 95.952.230/0001-67

ASSINATURA:

RESPONSÁVEL TÉCNICO PROJETO: **RAFAEL GÜNTHER MÜLLER**  
ENGENHEIRO CIVIL - CREA/SC: 127855-2

ASSINATURA:

PROJETO: **GEOMÉTRICO**

OBRA: PROJETO DE RECOMPOSIÇÃO ASFÁLTICA, DRENAGEM PLUVIAL, SINALIZAÇÃO VIÁRIA E RECOMPOSIÇÃO DE CALÇADAS EM CONCRETO DA RUA 25 DE JULHO

LOGRADOURO: RUA 25 DE JULHO BAIRRO: KM 15  
MUNICÍPIO: BRAÇO DO TROMBUDO UF: SC CEP: 89178-000

ÁREA DE PAVIMENTAÇÃO DA PISTA: 210,00m² EXTENSÃO DO TRECHO: 45,00m

ÁREA DOS PASSEIOS: 122,89m²

CONTEÚDO: SEÇÕES TRANSVERSAIS TABELA DE VOLUMES

ESCALA: INDICADA DATA: 05/03/2024

CÓDIGO AMAVI: 3387

DESENHISTA: SARAH SCHVINDEN

**G02/02**