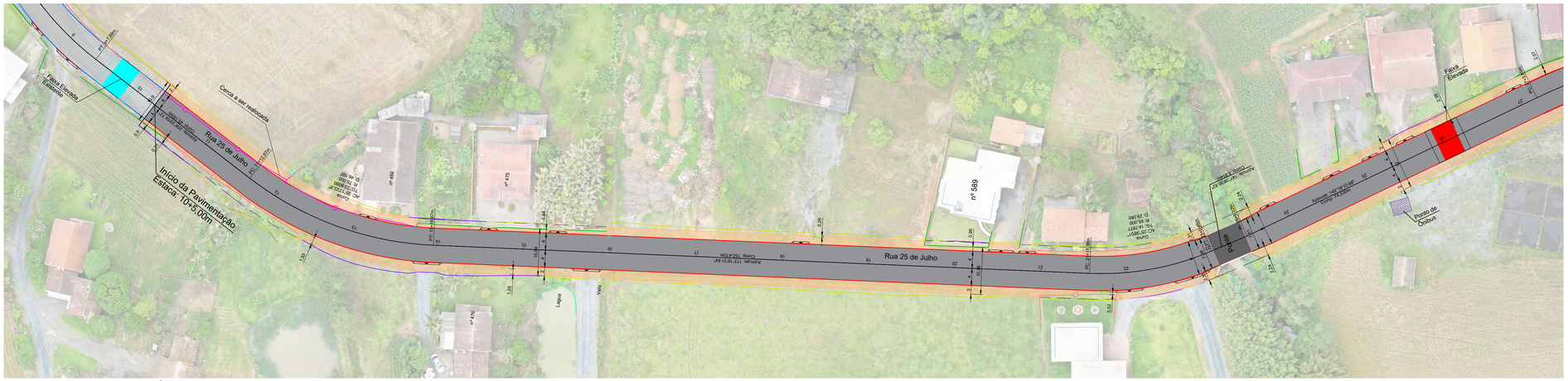

PROJETO GEOMÉTRICO
ESC 1/500

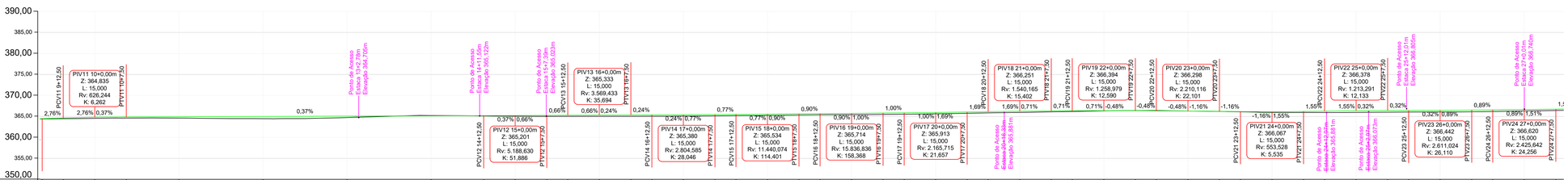

Estaqueamento	9+12,50m	10+0,00m	10+7,50m	11+0,00m	12+0,00m	13+0,00m	14+0,00m	14+12,50m	15+0,00m	15+7,50m	15+12,50m	16+0,00m	16+7,50m	16+12,50m	17+0,00m	17+7,50m	17+12,50m	18+0,00m	18+7,50m	18+12,50m	19+0,00m	19+7,50m	19+12,50m	20+0,00m	20+7,50m	20+12,50m	21+0,00m	21+7,50m	21+12,50m	22+0,00m	22+7,50m	22+12,50m	23+0,00m	23+7,50m	23+12,50m	24+0,00m	24+7,50m	24+12,50m	25+0,00m	25+7,50m	25+12,50m	26+0,00m	26+7,50m	26+12,50m	27+0,00m	27+7,50m
Distância	192,50m	200,00m	207,50m	220,00m	240,00m	260,00m	280,00m	292,50m	300,00m	307,50m	312,50m	320,00m	327,50m	332,50m	340,00m	347,50m	352,50m	360,00m	367,50m	372,50m	380,00m	387,50m	392,50m	400,00m	407,50m	412,50m	420,00m	427,50m	432,50m	440,00m	447,50m	452,50m	460,00m	467,50m	472,50m	480,00m	487,50m	492,50m	500,00m	507,50m	512,50m	520,00m	527,50m	532,50m	540,00m	547,50m
Cota do Terreno	364,460	364,535	364,604	364,596	364,470	364,736	365,228	365,122	365,046	365,011	365,026	365,033	365,032	365,048	365,080	365,126	365,173	365,234	365,304	365,365	365,414	365,461	365,507	365,613	365,742	365,837	365,559	365,233	366,089	366,167	366,327	366,389	366,408	366,274	366,184	366,096	365,957	365,937	365,923	365,862	366,009	366,046	366,068	366,113	366,175	366,296	366,426
Cota de Projeto	364,628	364,790	364,863	364,908	364,982	365,055	365,128	365,174	365,207	365,251	365,283	365,325	365,350	365,362	365,390	365,437	365,476	365,536	365,601	365,646	365,716	365,789	365,838	365,926	366,040	366,124	366,233	366,304	366,340	366,340	366,371	366,358	366,334	366,286	366,212	366,154	366,118	366,184	366,262	366,355	366,402	366,418	366,452	366,509	366,553	366,632	366,734
Cota Vermelha	0,168	0,255	0,258	0,313	0,511	0,319	-0,099	0,052	0,161	0,240	0,258	0,292	0,318	0,314	0,310	0,312	0,302	0,302	0,297	0,281	0,302	0,328	0,331	0,313	0,298	0,287	0,274	0,216	0,173	0,045	-0,031	-0,074	0,012	0,028	0,058	0,161	0,247	0,338	0,403	0,393	0,372	0,384	0,395	0,378	0,336	0,307

Perfil Longitudinal
Escala: 1/500

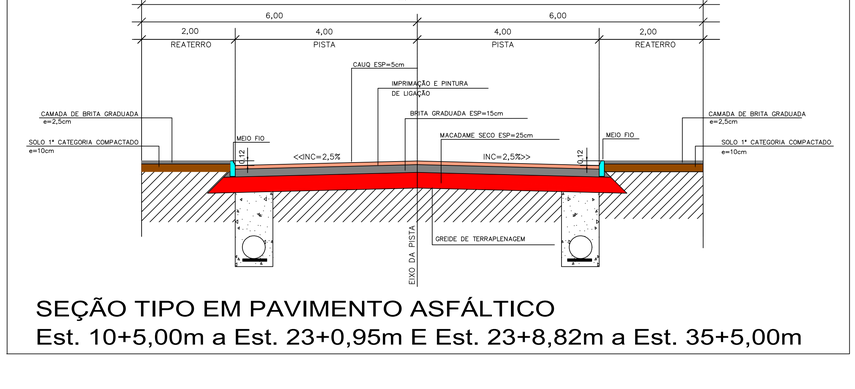

SEÇÃO TIPO EM PAVIMENTO ASFÁLTICO
Est. 10+5,00m a Est. 23+0,95m E Est. 23+8,82m a Est. 35+5,00m

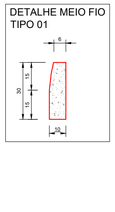



Estaqueamento	0+0,00m	1+0,00m
Distância	0,00m	20,00m
Cota do Terreno	358,617	358,101
Cota de Projeto	358,617	358,310
Cota Vermelha	0,000	0,210

DETALHE EXPLICATIVO
DO PERFIL LONGITUDINAL

NOTAS DE PROJETO:

1. Executar meio-fio rebaixado nos acessos de garagens e estabelecimentos comerciais conforme indicado em planta, incluindo também eventuais pontos não previstos, de acordo com a necessidade verificada em campo.

LEGENDA:

- MEIO FIO TIPO 01
- MEIO FIO EXISTENTE
- CERCA EXISTENTE
- CERCA A REALOCAR
- MURO EXISTENTE
- PORTÃO EXISTENTE
- PROJEÇÃO DOS PASSEIOS
- LAGOA
- CURSO D'ÁGUA
- EDIFICAÇÃO EXISTENTE
- LINHA DE CORTE
- LINHA DE ATERRO
- ÁREA DE PAVIMENTAÇÃO ASFÁLTICA A EXECUTAR
- ÁREA DE PAVIMENTAÇÃO ASFÁLTICA DA PONTE A EXECUTAR
- ÁREA DE REATERRO EM BRITA DOS PASSEIOS A EXECUTAR
- ÁREA DE PAVIMENTAÇÃO ASFÁLTICA EXISTENTE
- ÁREA DE PASSEIO EM CONCRETO EXISTENTE
- POSTE EXISTENTE

REVISÃO:	DATA:	DESCRIÇÃO:

CARIMBOS E APROVAÇÕES:

AMAVI
ASSOCIAÇÃO DOS MUNICÍPIOS DO ALTO VALE DO ITAJAÍ
(47) 3531-4242
amavi@amavi.org.br
amavi.org.br
@amavi.altovale
Rua XV de Novembro, 737
Centro, Rio do Sul/SC
89160-015

PROPRIETÁRIO / CONTRATANTE:
PREFEITURA MUNICIPAL DE BRAÇO DO TROMBUDO
CNPJ: 95.952.230/0001-67

ASSINATURA:

RESPONSÁVEL TÉCNICO PROJETO:
RAFAEL GÜNTER MÜLLER
ENGENHEIRO CIVIL - CREA/SC: 127855-2

ASSINATURA:
Assinado de forma digital por RAFAEL GUNTER MULLER:08974771977
Dados: 2026.08.31 10:29:44 -03'00'

PROJETO:
GEOMÉTRICO

OBRA:
PROJETO DE PAVIMENTAÇÃO ASFÁLTICA, DRENAGEM PLUVIAL, REATERRO EM BRITA DOS PASSEIOS E SINALIZAÇÃO VIÁRIA DA RUA 25 DE JULHO

LOGRADOURO: RUA 25 DE JULHO
BAIRRO: KM 15
MUNICÍPIO: BRAÇO DO TROMBUDO
UF: SC
CEP: 89178-000

ÁREA DE PAVIMENTAÇÃO DA PISTA:
3.992,87m²

EXTENSÃO DO TRECHO Á PAVIMENTAR:
500,00m

ÁREA DE REATERRO DOS PASSEIOS:
1.809,32m²

CONTEÚDO:
PROJETO GEOMÉTRICO
PERFIL LONGITUDINAL
SEÇÃO TIPO EM PAVIMENTO ASFÁLTICO
DETALHE MEIO FIO TIPO 01
DETALHE EXPLICATIVO DO PERFIL LONGITUDINAL

ESCALA: INDICADA
DATA: 31/08/2026
CÓDIGO AMAVI: 3914
DESENHISTA: BRUNA CRISTINA MENDES

G01/04

TODOS OS DIREITOS RESERVADOS. PROIBIDA A REPRODUÇÃO PARCIAL OU TOTAL. DESENHO VÁLIDO SOMENTE ASSINADO PELO RESPONSÁVEL DO PROJETO.