NOTAS DE PROJETO:

1. Executar meio-fio rebaixado nos acessos de garagens e estabelecimentos comerciais conforme indicado em planta, incluindo também eventuais pontos não previstos, de acordo com a necessidade verificada em campo.

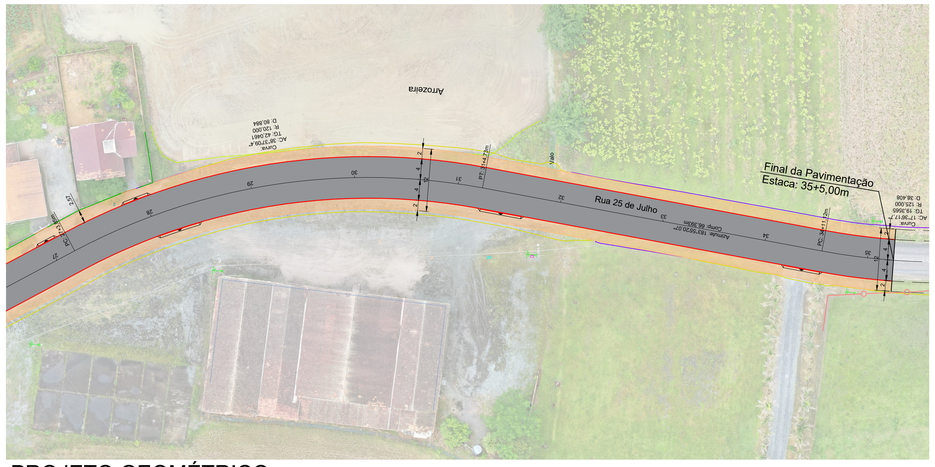

PROJETO GEOMÉTRICO
ESC 1/500

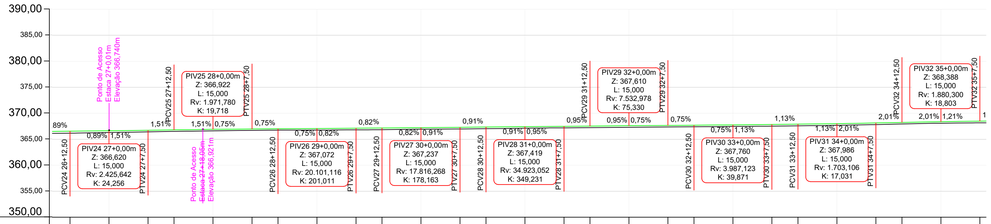

Estaqueamento	26+12,50m	27+0,00m	27+7,50m	27+12,50m	28+0,00m	28+7,50m	28+12,50m	29+0,00m	29+7,50m	29+12,50m	30+0,00m	30+7,50m	30+12,50m	31+0,00m	31+7,50m	31+12,50m	32+0,00m	32+7,50m	32+12,50m	33+0,00m	33+7,50m	33+12,50m	34+0,00m	34+7,50m	34+12,50m	35+0,00m	35+7,50m
Distância	532,50m	540,00m	547,50m	552,50m	560,00m	567,50m	572,50m	580,00m	587,50m	592,50m	600,00m	607,50m	612,50m	620,00m	627,50m	632,50m	640,00m	647,50m	652,50m	660,00m	667,50m	672,50m	680,00m	687,50m	692,50m	700,00m	707,50m
Cota do Terreno	366,175	366,296	366,426	366,517	366,622	366,710	366,756	366,772	366,808	366,850	366,837	366,984	367,031	367,119	367,200	367,243	367,310	367,376	367,409	367,460	367,523	367,583	367,686	367,817	367,942	368,088	368,159
Cota de Projeto	366,553	366,632	366,734	366,809	366,908	366,979	367,016	367,074	367,134	367,176	367,239	367,306	367,351	367,420	367,491	367,538	367,606	367,666	367,704	367,767	367,845	367,901	368,002	368,137	368,237	368,373	368,479
Cota Vermelha	0,378	0,336	0,307	0,292	0,286	0,288	0,260	0,301	0,326	0,326	0,302	0,322	0,320	0,301	0,291	0,295	0,296	0,290	0,295	0,307	0,322	0,319	0,317	0,319	0,295	0,285	0,320

Perfil Longitudinal
Escala: 1/500

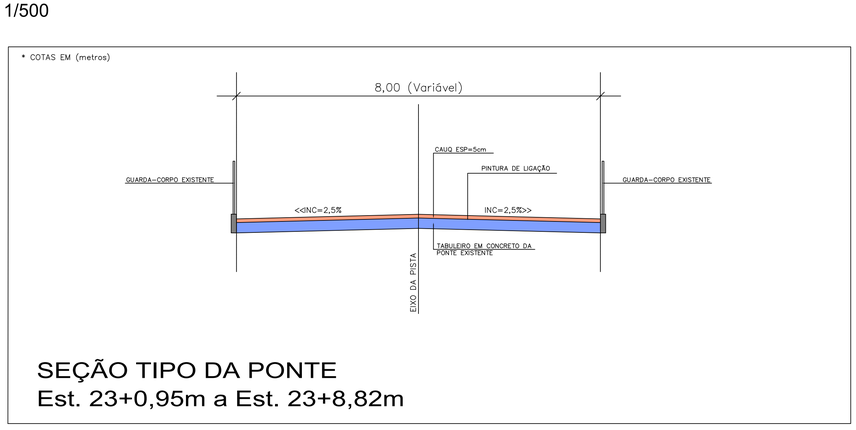

DETALHE DA FAIXA ELEVADA

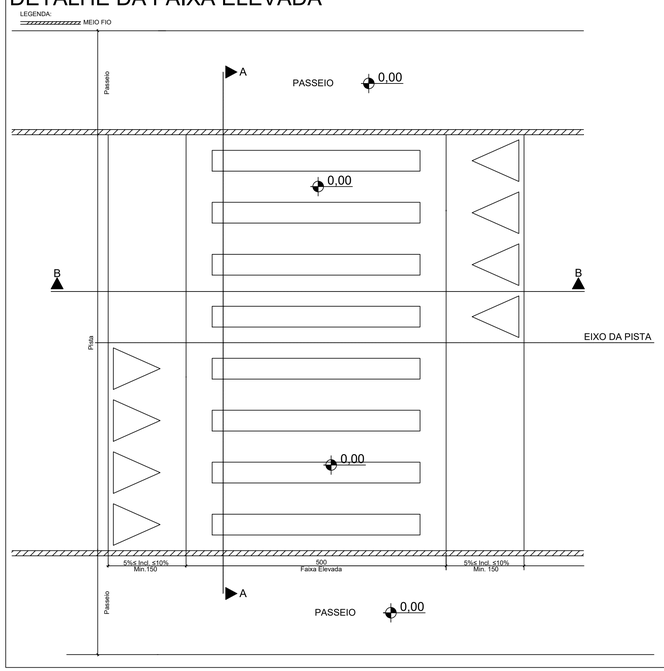



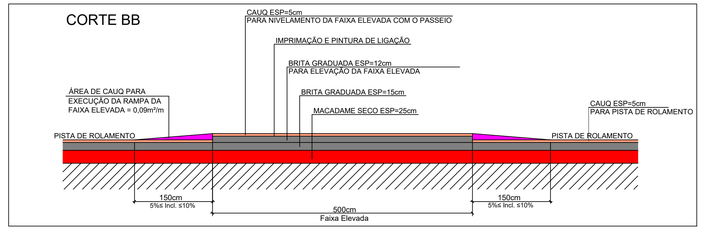



Estaqueamento	0+0,00m		1+0,00m
Distância	0,00m		20,00m
Cota do Terreno	358,617		358,101
Cota de Projeto	358,617		358,310
Cota Vermelha	0,000		0,210

DETALHE EXPLICATIVO
DO PERFIL LONGITUDINAL

LEGENDA:

- MEIO FIO TIPO 01
- MEIO FIO EXISTENTE
- CERCA EXISTENTE
- CERCA A REALOCAR
- MURO EXISTENTE
- PORTÃO EXISTENTE
- PROJEÇÃO DOS PASSEIOS
- LAGOA
- CURSO D'ÁGUA
- EDIFICAÇÃO EXISTENTE
- LINHA DE CORTE
- LINHA DE ATERRO
- ÁREA DE PAVIMENTAÇÃO ASFÁLTICA A EXECUTAR
- ÁREA DE PAVIMENTAÇÃO ASFÁLTICA DA PONTE A EXECUTAR
- ÁREA DE REATERRO EM BRITA DOS PASSEIOS A EXECUTAR
- ÁREA DE PAVIMENTAÇÃO ASFÁLTICA EXISTENTE
- ÁREA DE PASSEIO EM CONCRETO EXISTENTE
- POSTE EXISTENTE

* COTAS EM (centimetros)

DETALHE EXPLICATIVO DOS VOLUMES EXCEDENTES DAS CAMADAS CONSTITUINTES DO PAVIMENTO DEVIDO TALUDE 1:1

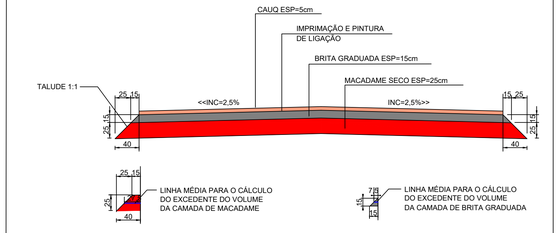

REVISÃO:	DATA:	DESCRIÇÃO:

CARIMBOS E APROVAÇÕES:

AMAVI
ASSOCIAÇÃO DOS MUNICÍPIOS DO ALTO VALE DO ITAJAÍ
(47) 3531-4242
amav@amavi.org.br
amavi.org.br
@amavi.altovale
Rua XV de Novembro, 737
Centro, Rio do Sul/SC
89160-015

PROPRIETÁRIO / CONTRATANTE:
PREFEITURA MUNICIPAL DE BRAÇO DO TROMBUDO
CNPJ: 95.952.230/0001-67

ASSINATURA:

RESPONSÁVEL TÉCNICO PROJETO:
RAFAEL GÜNTER MÜLLER
ENGENHEIRO CIVIL - CREA/SC: 127855-2

ASSINATURA:
Assinado de forma digital por RAFAEL GUNTER MULLER:08974771977
Dados: 2026.08.31 10:30:44 -03'00'

PROJETO:
GEOMÉTRICO

OBRA:
PROJETO DE PAVIMENTAÇÃO ASFÁLTICA, DRENAGEM PLUVIAL, REATERRO EM BRITA DOS PASSEIOS E SINALIZAÇÃO VIÁRIA DA RUA 25 DE JULHO

LOGRADOURO: RUA 25 DE JULHO
BAIRRO: KM 15
MUNICÍPIO: BRAÇO DO TROMBUDO
UF: SC
CEP: 89178-000

ÁREA DE PAVIMENTAÇÃO DA PISTA:
3.992,87m²

EXTENSÃO DO TRECHO Á PAVIMENTAR:
500,00m

ÁREA DE REATERRO DOS PASSEIOS:
1.809,32m²

CONTEÚDO:
PROJETO GEOMÉTRICO
PERFIL LONGITUDINAL
SEÇÃO TIPO DA PONTE
DETALHE DA FAIXA ELEVADA
DETALHE EXPLICATIVO DO PERFIL LONGITUDINAL
DETALHE EXPLICATIVO DOS VOLUMES EXCEDENTES

ESCALA: INDICADA
DATA: 31/08/2026
CÓDIGO AMAVI: 3914
DESENHISTA: BRUNA CRISTINA MENDES

G02/04

TODOS OS DIREITOS RESERVADOS. PROIBIDA A REPRODUÇÃO PARCIAL OU TOTAL. DESENHO VÁLIDO SOMENTE ASSINADO PELO RESPONSÁVEL DO PROJETO.