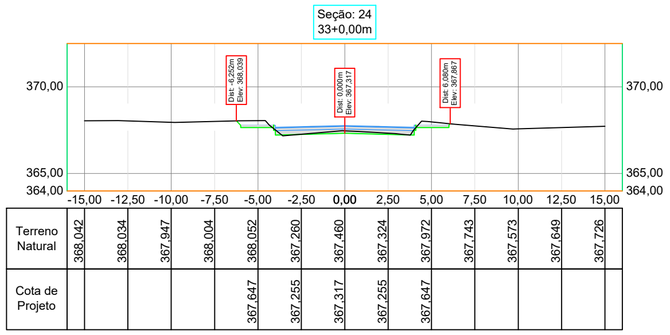

Terreno Natural	368,042	368,034	367,947	368,004	368,052	367,260	367,460	367,324	367,972	367,743	367,573	367,649	367,726
Cota de Projeto					367,647	367,255	367,317	367,255	367,647				

TABELA DE VOLUMES TOTAIS						
Seção/Estaca	Área de Corte	Volume de Corte	Volume de Corte Acumulado	Área de Aterro	Volume de Aterro	Volume de Aterro Acumulado
30+0,00m	0,632m²	15,096m³	603,723m³	1,435m²	25,924m³	560,257m³
31+0,00m	1,002m²	16,406m³	620,129m³	1,705m²	31,252m³	591,509m³
32+0,00m	0,922m²	19,244m³	639,374m³	1,871m²	35,670m³	627,179m³
33+0,00m	1,841m²	27,632m³	667,006m³	0,035m²	19,078m³	646,258m³
34+0,00m	1,886m²	37,280m³	704,287m³	0,290m²	3,266m³	649,524m³
35+0,00m	1,627m²	34,946m³	739,233m³	0,574m²	8,660m³	658,184m³
35+5,00m	1,744m²	33,034m³	772,268m³	0,440m²	10,118m³	668,303m³

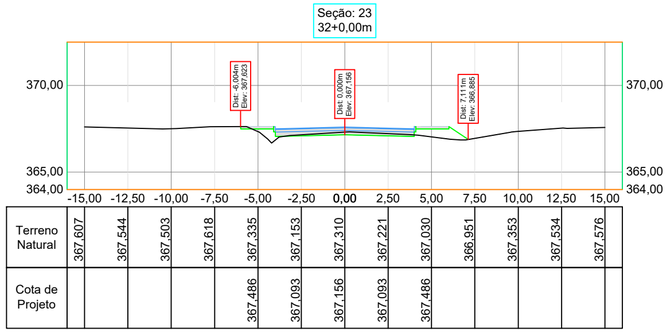

Terreno Natural	367,607	367,544	367,503	367,618	367,335	367,153	367,310	367,221	367,030	366,951	367,353	367,534	367,576
Cota de Projeto					367,486	367,093	367,156	367,093	367,486				

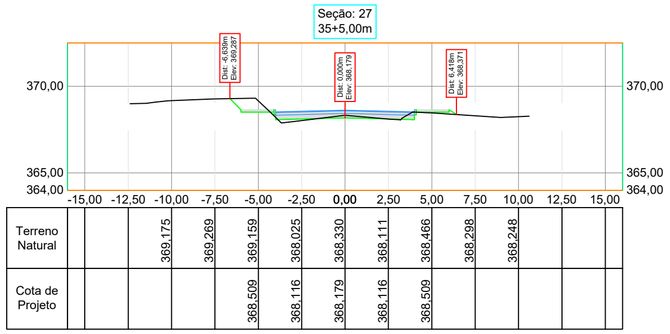

Terreno Natural			369,175	369,269	369,159	368,025	368,330	368,111	368,466	368,298	368,248		
Cota de Projeto					368,509	368,116	368,179	368,116	368,509				

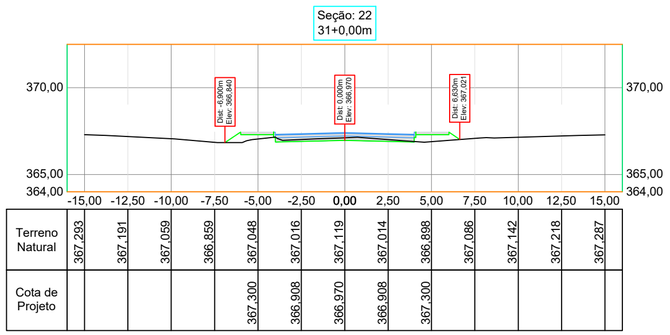

Terreno Natural	367,293	367,191	367,059	366,859	367,048	367,016	367,119	367,014	366,898	367,086	367,142	367,218	367,287
Cota de Projeto					367,300	366,908	366,970	366,908	367,300				

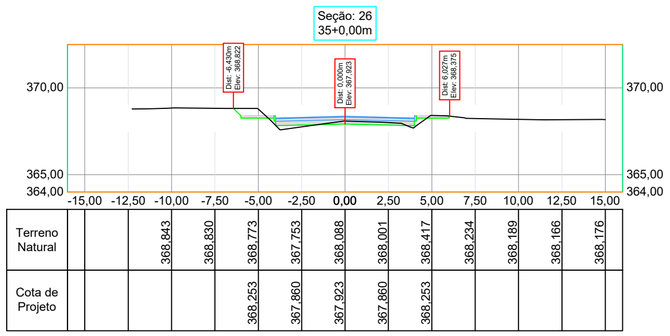

Terreno Natural			368,843	368,830	368,773	367,753	368,088	368,001	368,417	368,234	368,189	368,166	368,176
Cota de Projeto					368,253	367,860	367,923	367,860	368,253				

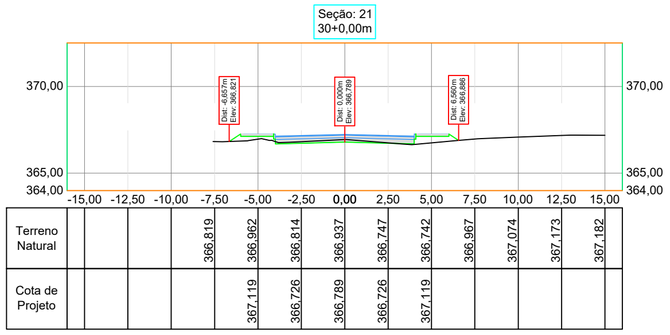

Terreno Natural				366,819	366,962	366,814	366,937	366,747	366,742	366,967	367,074	367,173	367,182
Cota de Projeto					367,119	366,726	366,789	366,726	367,119				

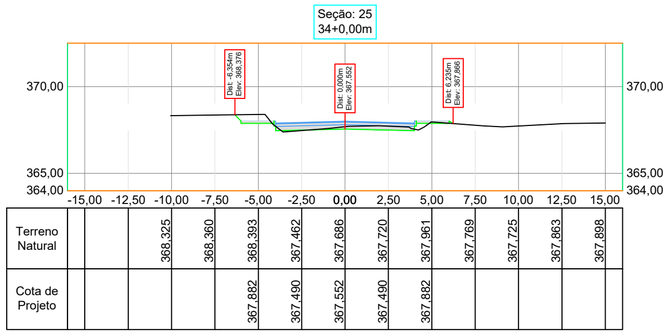

Terreno Natural			368,325	368,360	368,393	367,462	367,686	367,720	367,961	367,769	367,725	367,863	367,898
Cota de Projeto					367,882	367,490	367,552	367,490	367,882				

REVISÃO:	DATA:	DESCRIÇÃO:

CARIMBOS E APROVAÇÕES:

AMAVI
ASSOCIAÇÃO DOS MUNICÍPIOS DO ALTO VALE DO ITAJAÍ

(47) 3531-4242
amavi@amavi.org.br
amavi.org.br
@amavi.altovale
Rua XV de Novembro, 737
Centro, Rio do Sul/SC
89160-015

PROPRIETÁRIO / CONTRATANTE:

PREFEITURA MUNICIPAL DE BRAÇO DO TROMBUDO
CNPJ: 95.952.230/0001-67

ASSINATURA:

RESPONSÁVEL TÉCNICO PROJETO:

RAFAEL GÜNTER MÜLLER
ENGENHEIRO CIVIL - CREA/SC: 127855-2

ASSINATURA:

Assinado de forma digital por RAFAEL GUNTER MULLER:08974771977
Dados: 2026.08.31 10:31:46 -03'00'

PROJETO:

GEOMÉTRICO

OBRA:

PROJETO DE PAVIMENTAÇÃO ASFÁLTICA, DRENAGEM PLUVIAL, REATERRO EM BRITA DOS PASSEIOS E SINALIZAÇÃO VIÁRIA DA RUA 25 DE JULHO

LOGRADOURO: RUA 25 DE JULHO
BAIRRO: KM 15
MUNICÍPIO: BRAÇO DO TROMBUDO
UF: SC
CEP: 89178-000

ÁREA DE PAVIMENTAÇÃO DA PISTA:
3.992,87m²

EXTENSÃO DO TRECHO Á PAVIMENTAR:
500,00m

ÁREA DE REATERRO DOS PASSEIOS:
1.809,32m²

CONTEÚDO:
SEÇÕES TRANSVERSAIS
TABELA DE VOLUMES TOTAIS

ESCALA: INDICADA
DATA: 31/08/2026
CÓDIGO AMAVI: 3914
DESENHISTA: BRUNA CRISTINA MENDES

G04/04

TODOS OS DIREITOS RESERVADOS. PROIBIDA A REPRODUÇÃO PARCIAL OU TOTAL. DESENHO VÁLIDO SOMENTE ASSINADO PELO RESPONSÁVEL DO PROJETO.